

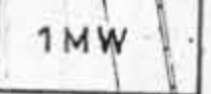




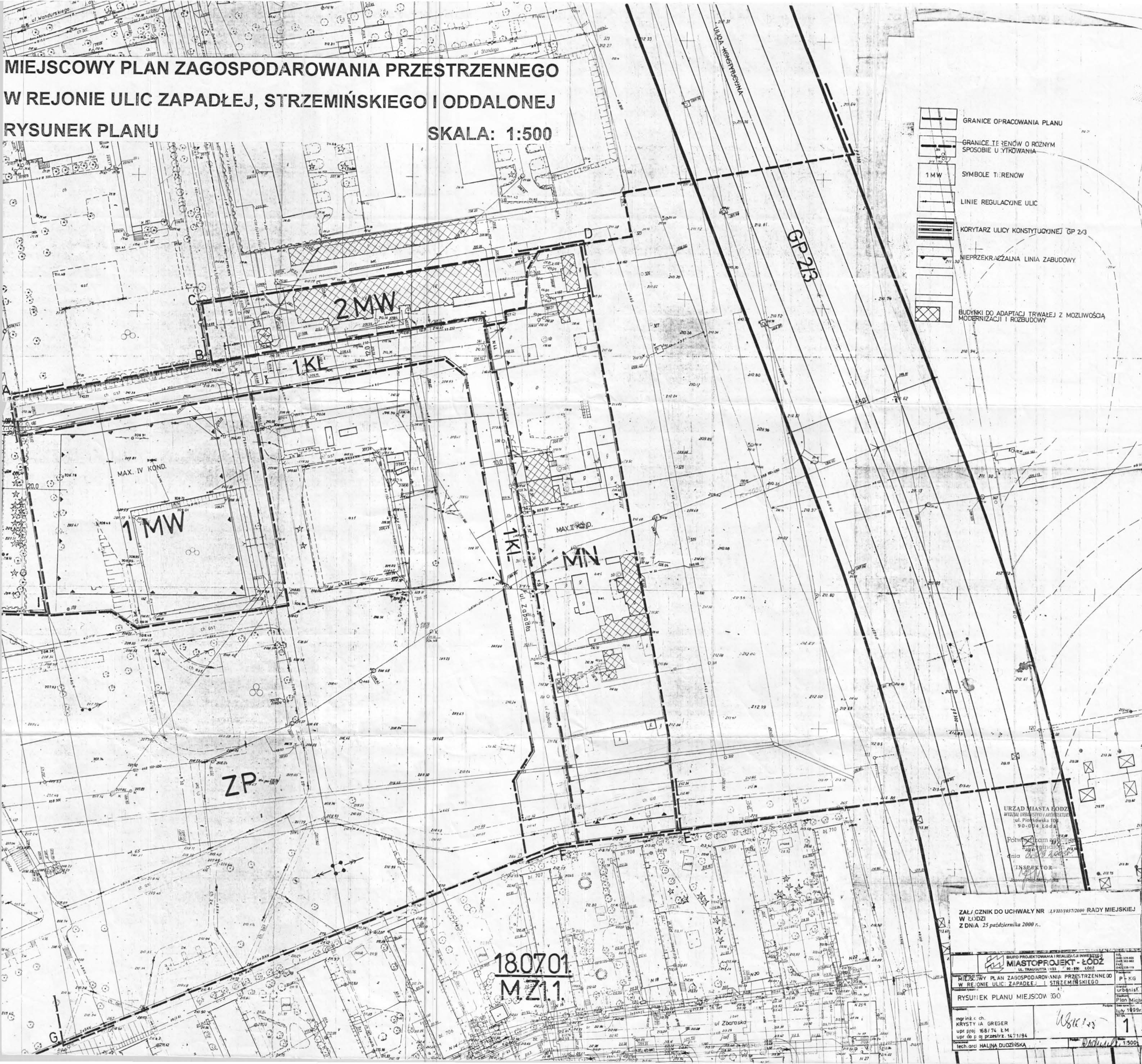


**MIEJSCOWY PLAN ZAGOSPODAROWANIA PRZESTRZENNEGO
W REJONIE ULIC ZAPADŁEJ, STRZEMIŃSKIEGO I ODDALONEJ
RYSUNEK PLANU**

SKALA: 1:500

-  GRANICE OPRAWOWANIA PLANU
-  GRANICE TERENÓW O RÓŻNYM SPOSOBIE UŻYTKOWANIA
-  SYMBOLE TERENÓW
-  LINIE REGULACYJNE ULIC
-  KORYTARZ ULICY KONSTYTUCYJNEJ GP 2/3
-  NIEPRZEKAZALNA LINIA ZABUDOWY
-  BUDYNKI DO ADAPTACJI TRWAŁEJ Z MOŻLIWOŚCIĄ MODERNIZACJI I ROZBUDOWY



URZĄD MIASTA ŁÓDŹ
WYDZIAŁ URBANISTYKI I ARCHITEKTURY
ul. Piotrkowska 109
90-004 Łódź

Podpisany: *[Signature]*
data: *[Date]*
INSPEKTOR

ZAL./CZNIK DO UCHWAŁY NR 14111/1837/2000 RADY MIEJSKIEJ
W ŁÓDZI
Z DNIA 25 października 2000 r.

MIASTOPROJEKT - ŁÓDŹ
UL. TRAMWAJOWA 1023 90-000 ŁÓDŹ
MIEJSCOWY PLAN ZAGOSPODAROWANIA PRZESTRZENNEGO
W REJONIE ULIC: ZAPADŁEJ I STRZEMIŃSKIEGO

mgr inż. c. ch.
KRYSZYŃA GREGOR
upr. proj. 168/74 Ł.M.
upr. do p. g. przestrz. 1471/94
tech. arc. HALINA DUDZIŃSKA

18.0701
MZ11