




ŁÓDŹ

REJON ULIC: GEN. WALTERA JANKE
I BRATYSŁAWSKIEJ.


ZMIANA W MIEJSCOWYM PLANIE OGÓLNYM
ZAGOSPODAROWANIA PRZESTRZENNEGO
MIASTA ŁÓDZI

RYСУNEK PLANU



OZNACZENIA OBOWIĄZUJĄCE skala 1 : 1000

-  GRANICA OBSZARU OPRACOWANIA (ZGODNIE Z UCHWAŁĄ RM W ŁÓDZI NR XL/773/2000)
-  LINIE ROZGRANICZAJĄCE TERENY O RÓŻNYM PRZEZNACZENIU
-  NIEPRZEKRACZALNE LINIE ZABUDOWY

PRZEZNACZENIE TERENÓW

-  TEREN ZABUDOWY USŁUG I PRZEMYSŁU

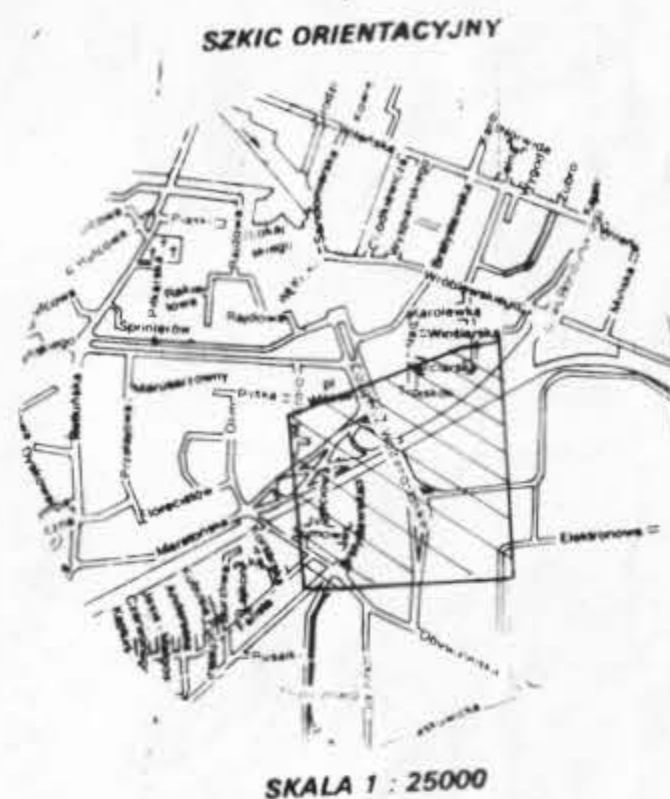
OZNACZENIA INNE

-  LINIE ROZGRANICZAJĄCE ULIC ISTNIEJĄCYCH I PROJEKTOWANYCH POZA OBSZAREM OPRACOWANIA
- 215/11 NUMERY EWIDENCYJNE DZIAŁEK
-  STREFY WJAZDU

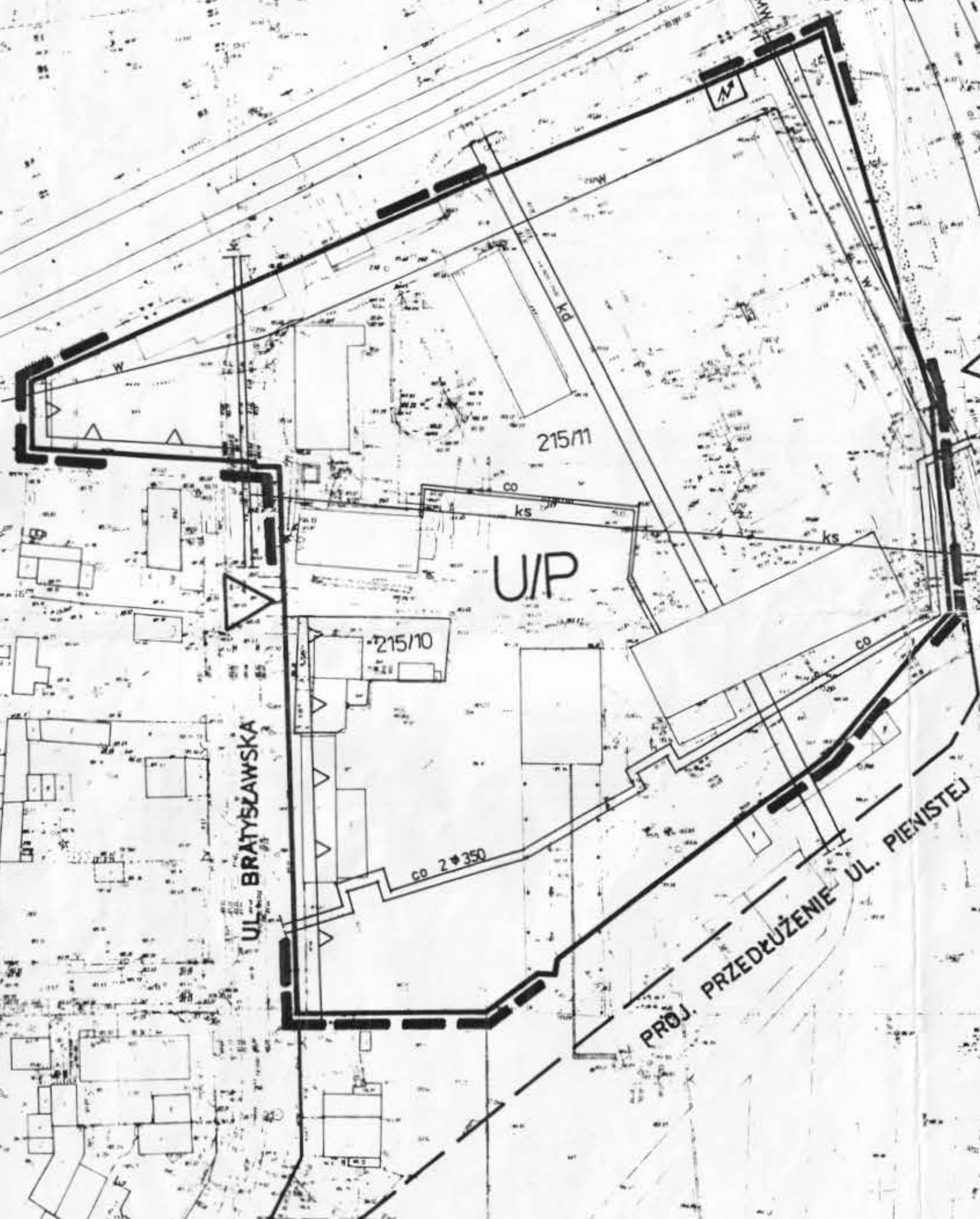
UZBROJENIE

-  ISTNIEJĄCE MAGISTRALNE WODOCIĄGOWE
-  ISTNIEJĄCE WODOCIĄGI KONSUMPCYJNE
-  ISTNIEJĄCA KANALIZACJA SANITARNA
-  RZĘKA KAROLEWKA PRZEKRYTA PŁYTAMI
-  ISTNIEJĄCA STACJA TRANSFORMATOROWA SIECIOWA 15/0,4 KV
-  ISTNIEJĄCE MAGISTRALNE WODY GORĄCEJ 2x350
-  ISTNIEJĄCA SIĘĆ WODY GORĄCEJ

KSEROKOPIA
IN OTYTU WYWIĘKNIĘTYM
URZĘDU MIASTA ŁÓDZI



KSEROKOPIA
IN OTYTU WYWIĘKNIĘTYM
URZĘDU MIASTA ŁÓDZI



MIEJSKIE PRZEDSIĘBIORSTWO GEODEZYJNE W ŁÓDZI
SPÓŁKA Z O.O.

Pracownia Reprodukcyjna
Lks.rob. 3280/17.08.2000
Kierownik Ośrodka Reprodukcyjnego
Gabriel Kijański

Na mapie uwidoczniono przebieg przewodów podziemnych pomierzonych w trybie zerzeczni-
m nr 8/79 Prezydenta Miasta Łodzi z dnia 3.05.1979. oraz na podstawie udostępnionych przez
wzrostów sieci dokumentacji archiwalnych. Za brak przewodów na mapie niezgłoszonych do
inwentaryzacji lub nieudostępnionych przez gestorów wykonawco nie ponosi
odpowiedzialności.

URZĄD MIASTA ŁÓDZI
Biuro Rady Miejskiej
ul. Piotrkowska Nr 104
90-004 Łódź
tel. 38-40-69, fax 38-41-21
01.08.2001

Za zgodność z oryginałem
INSPEKTOR
MARIAN EWALIS
21.08.2000
74ulep
3873/2000
Jll

MAPA SYTUACYJNO-WYSOKOŚCIOWA
w skali 1 : 1000

z geodezyjną inwentaryzacją urządzeń podziemnych

Mapę niniejszą wykonano metodą fotomechaniczną na podstawie mapy zasadniczej m. Łodzi

Zestawienie arkuszy

m. ŁÓDŹ
dzielnica Łódź - POLESIE

NINIEJSZY RYSUNEK PLANU STANOWI ZAŁĄCZNIK
DO UCHWAŁY NR LXI/V.11.462/01
RADY MIEJSKIEJ W ŁÓDZI
Z DNIA 18. lipca 2001 r.

Łódź an.