





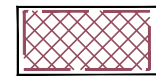

MIEJSCOWY PLAN ZAGOSPODAROWANIA PRZESTRZENNEGO DLA PROJEKTOWANEGO KORYTARZA DROGOWEGO PROJEKTOWANEJ ULICY WRÓBLEWSKIEGO NA ODCINKU OD ULICY PIASTA DO TORÓW KOLEJOWYCH

RYSUNEK PLANU - Załącznik Nr 1 do Uchwały Nr LXXXI/2472/23 Rady Miejskiej w Łodzi z dnia 11 października 2023 r.

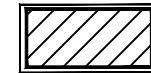





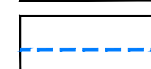






USTALENIA OBOWIĄZUJĄCE

-  GRANICA OBSZARU OBJĘTEGO PLANEM
-  LINIA ROZGRANICZAJĄCA TERENY O RÓŻNYM PRZEZNACZENIU LUB RÓŻNYCH ZASADACH ZAGOSPODAROWANIA
-  TEREN DROGI GŁÓWNEJ RUCHU PRZYSPIESZONEGO
-  TEREN DROGI ZBIORCZEJ

OZNACZENIA OBOWIĄZUJĄCE WYNIKAJĄCE Z PRZEPISÓW ODRĘBNYCH

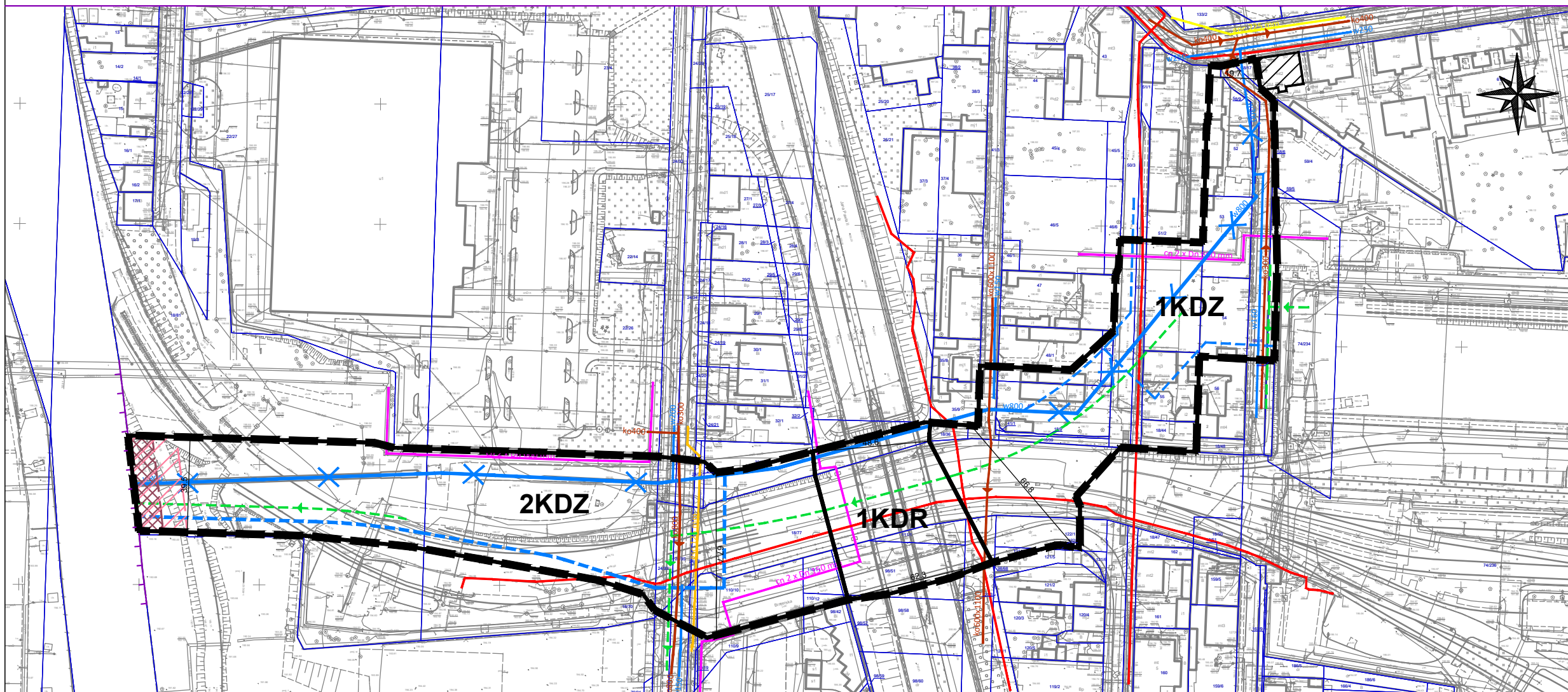
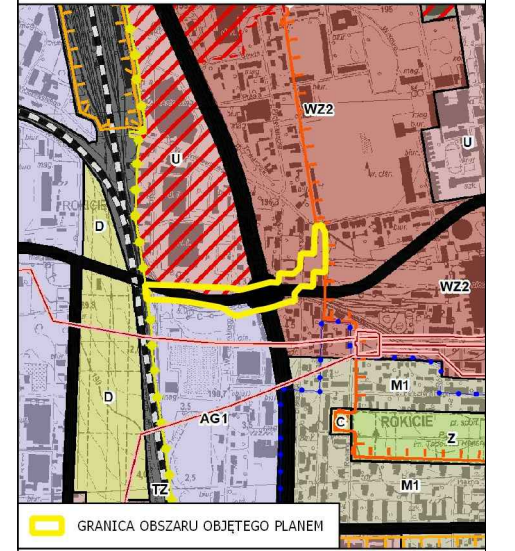
-  STREFA "A" W SĄSIEDZTWIE LINII KOLEJOWEJ
-  STREFA "B" W SĄSIEDZTWIE LINII KOLEJOWEJ

OZNACZENIA INFORMACYJNE

-  ZABYTEK WPISANY DO GMINNEJ EWIDENCJI ZABYTKÓW
-  GRANICE I NUMERY DZIAŁEK EWIDENCYJNYCH
-  GRANICA TERENU ZAMKNIĘTEGO
-  MAGISTRALA WODOCIĄGOWA DO LIKWIDACJI
-  POSTULOWANA MAGISTRALA WODOCIĄGOWA
-  WODOCIĄG ROZDZIELCZY
-  POSTULOWANY WODOCIĄG ROZDZIELCZY
-  KANAŁ OGÓLNOŚPLAWNY
-  POSTULOWANA KANALIZACJA DESZCZOWA
-  KABEL ENERGETYCZNY ŚREDNIEGO NAPIĘCIA
-  CIEPŁOCIĄGI WODY GORĄCEJ
-  GAZOCIĄG ŚREDNIEGO CIŚNIENIA
-  GAZOCIĄG NISKIEGO CIŚNIENIA

OBSZAR OBJĘTY PLANEM POŁOŻONY JEST W CAŁOŚCI W ZASIĘGU GŁÓWNEGO ZBIORNIKA WÓD PODZIEMNYCH 401 NIECKA ŁÓDZKA

WYRYS I WYPIS ZE STUDIUM UWARUNKOWAŃ I KIERUNKÓW ZAGOSPODAROWANIA PRZESTRZENNEGO MIASTA ŁÓDZI ZATWIERDZONEGO UCHWAŁĄ NR LXIX/1753/18 RADY MIEJSKIEJ W ŁÓDZI Z DNIA 28 MARCA 2018 R. ZMIENIONEGO UCHWAŁAMI RADY MIEJSKIEJ W ŁÓDZI NR VII/215/19 Z DNIA 6 MARCA 2019 R. I NR LI/1605/21 Z DNIA 22 GRUDNIA 2021 R.



- #### JEDNOSTKI FUNKCJONALNO-PRZESTRZENNE
- ##### TERENY PRZEZNACZONE POD ZABUDOWĘ
-  Tereny zabudowy wielofunkcyjnej (WZ1, WZ2, WZ3)
 -  Tereny wielkich zespołów mieszkaniowych
 -  Tereny zabudowy usługowej
 -  Tereny aktywności gospodarczej o ograniczonej uciążliwości
- ##### TERENY WYŁĄCZONE SPÓD ZABUDOWY
-  Tereny zieleni urządzonej o powierzchni minimum 3 ha i dolin rzecznych w strefie zurbanizowanej
 -  Tereny ogrodów działkowych
 -  Tereny cmentarzy
- ##### ELEMENTY SZCZEGÓLNE
-  Obszary dopuszczalnej lokalizacji obiektów handlowych o powierzchni sprzedaży powyżej 2000 m²
- ##### Elementy dziedzictwa kulturowego, archeologia
- Strefy konserwatorskie ochrony archeologicznej
 - Strefy ochrony konserwatorskiej:
 -  Strefa A
 -  Strefa B
 -  Strefa C
 -  Strefa K
- ##### Elementy systemu komunikacyjnego
-  Tereny dróg i ulic publicznych
 -  Linie kolejowe, Kolej Dużych Prędkości
- ##### Tereny zamknięte
-  Tereny zamknięte - kolejowe, policyjne
- ##### ELEMENTY INFORMACYJNE
-  Obszar Współczesnego Rozwoju Strefy Wielkomiastkiej wg Strategii przestrzennego rozwoju Łodzi 2020*
 -  Napowietrzne linie elektroenergetyczne 110 kV, 220 kV, 400 kV

Rysunek został sporządzony na kopii mapy zasadniczej opatzonej podpisem elektronicznym przez Marię Lidę Wachowicz z Łódzkiego Ośrodka Geodezji w Łodzi w dniu 30.11.2022 r. Podpis zweryfikowano pozytywnie. Państwowy Układ Współrzędnych Geodezyjnych 2000, PL-2000, Strefa VI

mpu **Łódź** MIEJSKA PRACOWNIA URBANISTYCZNA W ŁÓDZI
90-418 Łódź, al. Kościuszki 19
tel. 42/628-75-00, fax 42/628-75-03

MIEJSCOWY PLAN ZAGOSPODAROWANIA PRZESTRZENNEGO DLA PROJEKTOWANEGO KORYTARZA DROGOWEGO PROJEKTOWANEJ ULICY WRÓBLEWSKIEGO NA ODCINKU OD ULICY PIASTA DO TORÓW KOLEJOWYCH

ZESPÓŁ AUTORSKI:	mgr inż. arch. Magdalena Talar - Winiarska
DYREKTOR MPU W ŁÓDZI:	mgr inż. arch. Paulina Górka
ZCA DYREKTORA MPU W ŁÓDZI, NAJWIĘKSZY MERYTORYCZNY:	mgr inż. arch. Dagniana Mleka mgr Magdalena Salwa
STRUKTURA PRZESTRZENNA I OCHRONA DZIEDZICTWA KULTUROWEGO:	mgr inż. arch. Dagniana Mleka mgr Magdalena Salwa
KORUNKACJA:	mgr inż. Mateusz Włanowski
WOD-KAN:	mgr inż. Monika Meisler
ENERGETYKA / TELEKOM. / CO / GAZ:	inż. Marek Bubiak
BRZDOWIDZWO PRZEDSIĘWZIENIA:	dr Izabela Durecka
PRZEDMIOT RYSUNKU:	RYSUNEK PLANU