

**RADA MIEJSKA  
w Łodzi**

**UCHWAŁA NR XXVI/656/16  
RADY MIEJSKIEJ W ŁODZI  
z dnia 9 marca 2016 r.**

**w sprawie przystąpienia do sporządzenia miejscowego planu zagospodarowania przestrzennego dla części obszaru miasta Łodzi położonej w rejonie ulic Malowniczej i Macieja Rataja oraz autostrady A1.**

Na podstawie art. 18 ust. 2 pkt 15 ustawy z dnia 8 marca 1990 r. o samorządzie gminnym (Dz. U. z 2015 r. poz. 1515 i 1890) oraz art. 14 ust. 1 ustawy z dnia 27 marca 2003 r. o planowaniu i zagospodarowaniu przestrzennym (Dz. U. z 2015 r. poz. 199, 443, 774, 1265, 1434, 1713, 1777, 1830 i 1890), Rada Miejska w Łodzi

**uchwala, co następuje:**

§ 1. Przystępuje się do sporządzenia miejscowego planu zagospodarowania przestrzennego dla części obszaru miasta Łodzi położonej w rejonie ulic Malowniczej i Macieja Rataja oraz autostrady A1, zwanego dalej planem.

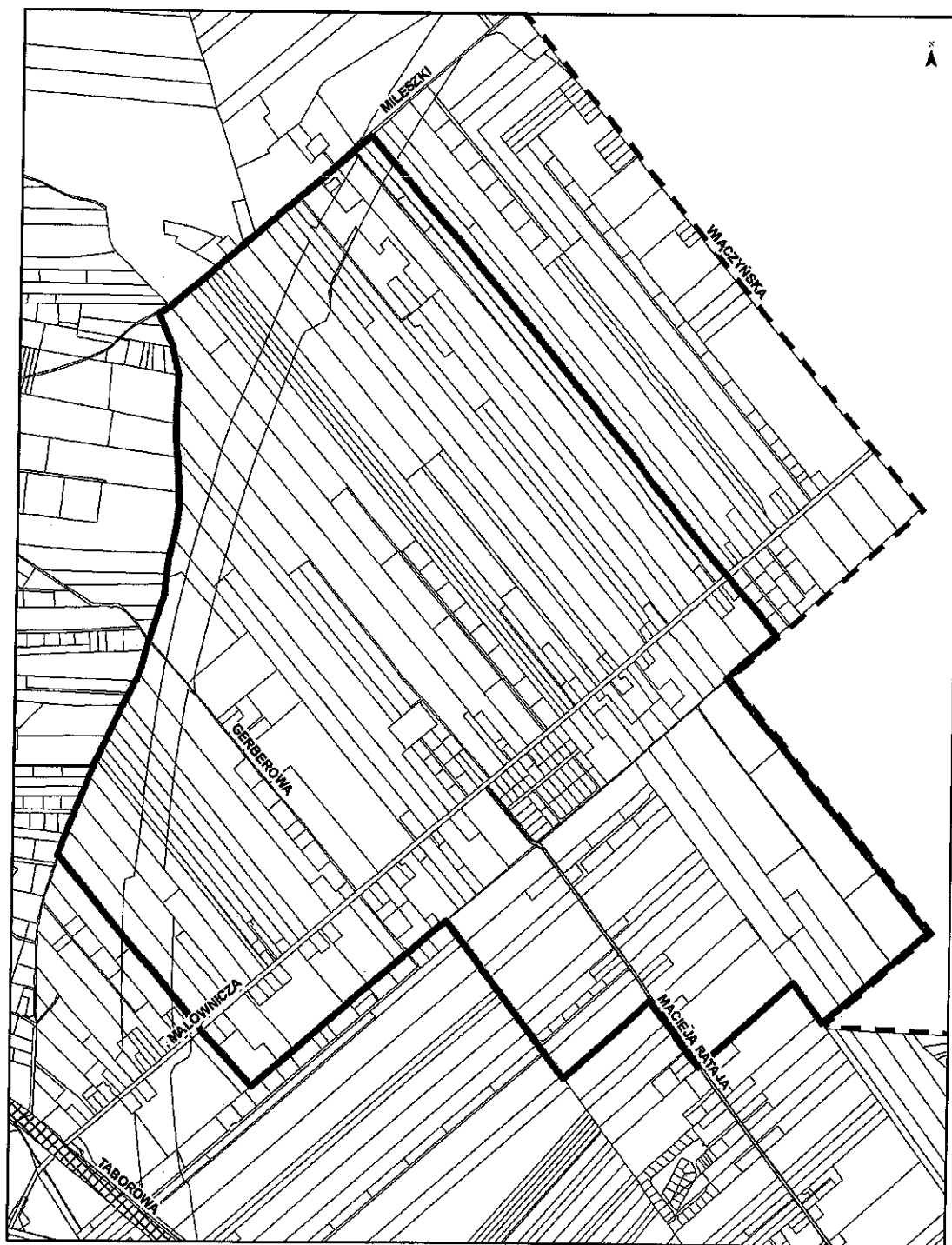
§ 2. Granice obszaru objętego projektem planu zostały oznaczone na rysunku stanowiącym załącznik graficzny do niniejszej uchwały.




§ 3. Wykonanie uchwały powierza się Prezydentowi Miasta Łodzi.

§ 4. Uchwała wchodzi w życie z dniem podjęcia.

 **Przewodniczący  
Rady Miejskiej w Łodzi**  
  
**Tomasz KACPRZAK**

Załącznik  
do uchwały Nr XXVI/656/16  
Rady Miejskiej w Łodzi  
z dnia 9 marca 2016 r.



-  GRANICA OBSZARU OBJĘTEGO PROJEKTEM  
MIEJSKOWEGO PLANU ZAGOSPODAROWANIA PRZESTRZENNEGO
-  GRANICA MIASTA ŁODZI
-  TERENY ZAMKNIĘTE

0 200 400 m

  
MIEJSKA PRACOWNIA URBANISTYCZNA

PRZEWODNICZĄCY  
Rady Miejskiej w Łodzi  
*Tomasz Kępczyński*  
Tom...