

**UCHWAŁA NR LXXII/1910/18  
RADY MIEJSKIEJ W ŁODZI  
z dnia 14 czerwca 2018 r.**

**w sprawie przystąpienia do sporządzenia miejscowego planu zagospodarowania przestrzennego dla części obszaru miasta Łodzi położonej w rejonie ulic: Milionowej, Słowiańskiej, Dębowej, Praskiej, Zarzewskiej i plk. Jana Kilińskiego.**

Na podstawie art. 18 ust. 2 pkt 15 ustawy z dnia 8 marca 1990 r. o samorządzie gminnym (Dz. U. z 2018 r. poz. 994 i 1000), w związku z art. 14 ust. 1 ustawy z dnia 27 marca 2003 r. o planowaniu i zagospodarowaniu przestrzennym (Dz. U. z 2017 r. poz. 1073 i 1566), Rada Miejska w Łodzi

**uchwala, co następuje:**

§ 1. Przystępuje się do sporządzenia miejscowego planu zagospodarowania przestrzennego dla części obszaru miasta Łodzi położonej w rejonie ulic: Milionowej, Słowiańskiej, Dębowej, Praskiej, Zarzewskiej i plk. Jana Kilińskiego, zwanego dalej planem.

§ 2.1. Granice obszaru objętego projektem planu zostały oznaczone na rysunku, stanowiącym załącznik do niniejszej uchwały.

2. Załącznik, o którym mowa w ust. 1, zawiera lokalizację przestrzeni publicznych położonych w Strefie Wielkomiejskiej wskazanej w uchwale Nr LXIX/1753/18 Rady Miejskiej w Łodzi z dnia 28 marca 2018 r. w sprawie uchwalenia „Studium uwarunkowań i kierunków zagospodarowania przestrzennego miasta Łodzi”.

§ 3. Wykonanie uchwały powierza się Prezydentowi Miasta Łodzi.

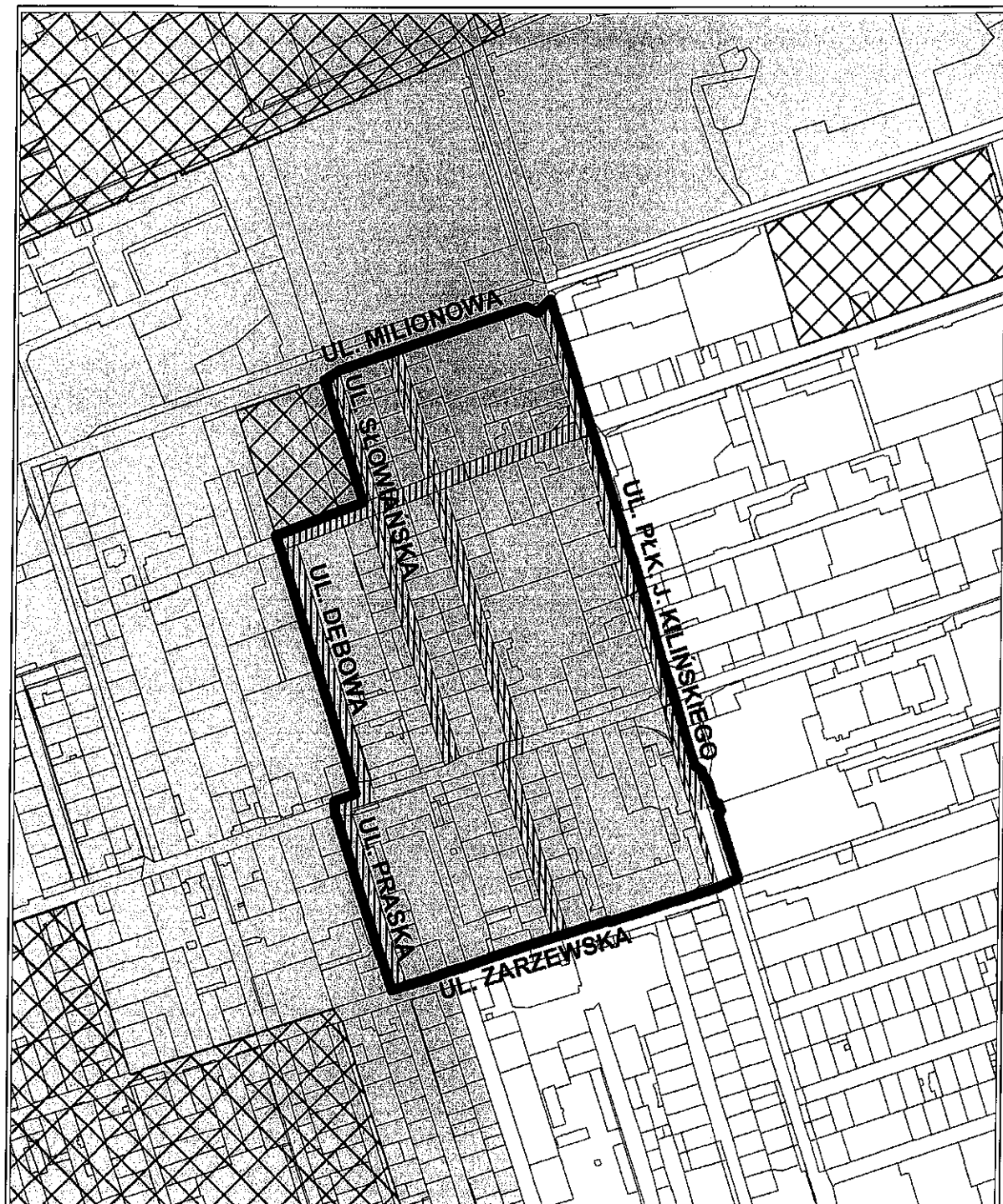
§ 4. Uchwała wchodzi w życie z dniem podjęcia.




**Przewodniczący  
Rady Miejskiej w Łodzi**


*Tomasz Kacprzak*  
**Tomasz KACPRZAK**

Załącznik  
do uchwały Nr LXXII/1910/18  
Rady Miejskiej w Łodzi  
z dnia 14 czerwca 2018 r.



 GRANICE OBSZARU OBJĘTEGO PROJEKTEM PLANU

OZNACZENIA INFORMACYJNE

 OBSZARY OBJĘTE OBOWIAZUJĄCYMI MIEJSCOWYMI PLANAMI ZAGOSPODAROWANIA PRZESTRZENNEGO

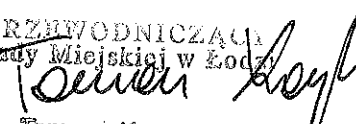
 STREFA WIELKOMIEJSKA

 PRZESTRZENIE PUBLICZNE

0 100 200 m

MIEJSKA PRACOWNIA URBANISTYCZNA W ŁODZI



PRZEWODNICZĄCY  
Rady Miejskiej w Łodzi  
  
Tomasz Kacprzak