

**UCHWAŁA NR LXXII/1911/18
RADY MIEJSKIEJ W ŁODZI
z dnia 14 czerwca 2018 r.**

w sprawie przystąpienia do sporządzenia miejscowego planu zagospodarowania przestrzennego dla części obszaru miasta Łodzi położonej w rejonie alei Marszałka Józefa Piłsudskiego oraz ulic: Targowej, Fabrycznej, Edwarda Abramowskiego i Henryka Sienkiewicza.

Na podstawie art. 18 ust. 2 pkt 15 ustawy z dnia 8 marca 1990 r. o samorządzie gminnym (Dz. U. z 2018 r. poz. 994 i 1000), w związku z art. 14 ust. 1 ustawy z dnia 27 marca 2003 r. o planowaniu i zagospodarowaniu przestrzennym (Dz. U. z 2017 r. poz. 1073 i 1566), Rada Miejska w Łodzi

uchwala, co następuje:

§ 1. Przystępuje się do sporządzenia miejscowego planu zagospodarowania przestrzennego dla części obszaru miasta Łodzi położonej w rejonie alei Marszałka Józefa Piłsudskiego oraz ulic: Targowej, Fabrycznej, Edwarda Abramowskiego i Henryka Sienkiewicza, zwanego dalej planem.

§ 2.1. Granice obszaru objętego projektem planu zostały oznaczone na rysunku, stanowiącym załącznik do niniejszej uchwały.


2. Załącznik, o którym mowa w ust. 1, zawiera lokalizację przestrzeni publicznych położonych w Strefie Wielkomiejskiej wskazanej w uchwale Nr LXIX/1753/18 Rady Miejskiej w Łodzi z dnia 28 marca 2018 r. w sprawie uchwalenia „Studium uwarunkowań i kierunków zagospodarowania przestrzennego miasta Łodzi”.

§ 3. Wykonanie uchwały powierza się Prezydentowi Miasta Łodzi.

§ 4. Tracą moc uchwały Rady Miejskiej w Łodzi:

- 1) Nr IX/179/15 z dnia 8 kwietnia 2015 r. w sprawie przystąpienia do sporządzenia miejscowego planu zagospodarowania przestrzennego dla części obszaru miasta Łodzi położonej w rejonie alei Marszałka Józefa Piłsudskiego oraz ulic: Henryka Sienkiewicza i Orlej;
- 2) Nr IX/180/15 z dnia 8 kwietnia 2015 r. w sprawie przystąpienia do sporządzenia miejscowego planu zagospodarowania przestrzennego dla części obszaru miasta Łodzi położonej w rejonie alei Marszałka Józefa Piłsudskiego oraz ulic: Targowej, Fabrycznej, płk. Jana Kilińskiego, Edwarda Abramowskiego, Henryka Sienkiewicza i Orlej;
- 3) Nr IX/181/15 z dnia 8 kwietnia 2015 r. w sprawie przystąpienia do sporządzenia miejscowego planu zagospodarowania przestrzennego dla części obszaru miasta Łodzi położonej w rejonie alei: Tadeusza Kościuszki, Adama Mickiewicza i Marszałka Józefa Piłsudskiego oraz ulic: Henryka Sienkiewicza, Brzeźnej i Radwańskiej.

§ 5. Uchwała wchodzi w życie z dniem podjęcia.

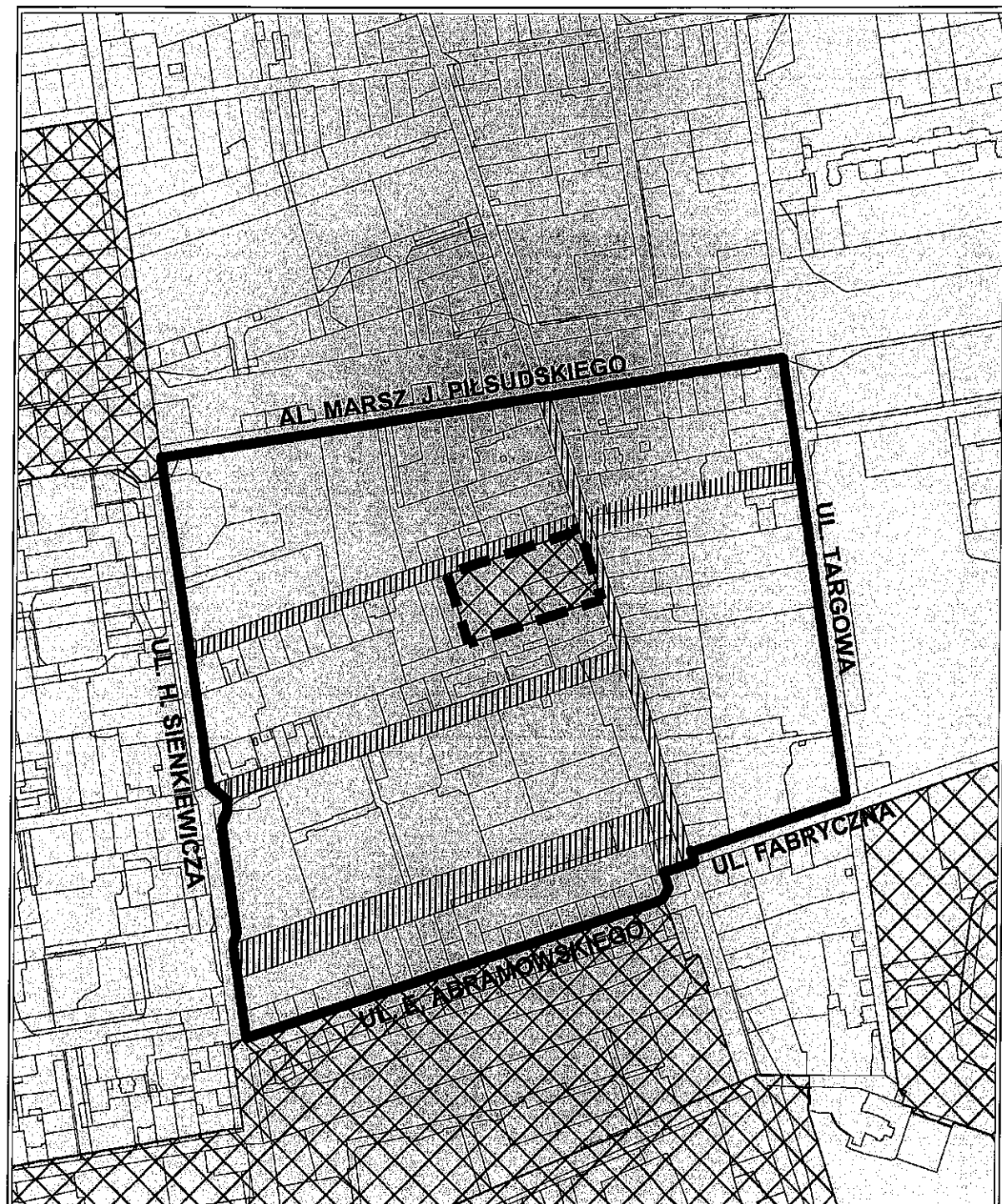




**Przewodniczący
Rady Miejskiej w Łodzi**

A handwritten signature in black ink, which appears to read "Tomasz Kacprzak". The signature is written in a cursive style and is positioned over the seal and the printed name.




Tomasz KACPRZAK

Załącznik
do uchwały Nr LXXII/1911/18
Rady Miejskiej w Łodzi
z dnia 14 czerwca 2018 r.



-  GRANICE OBSZARU OBJĘTEGO PROJEKTEM PLANU
-  GRANICE OBSZARU WYŁĄCZONEGO Z PROJEKTU PLANU

OZNACZENIA INFORMACYJNE

-  OBSZARY OBJĘTE OBOWIAZUJĄCYMI MIEJSCOWYMI PLANAMI ZAGOSPODAROWANIA PRZESTRZENNEGO
-  STREFA WIELKOMEJSKA
-  PRZESTRZENIE PUBLICZNE

0 100 200 m

MIEJSKA PRACOWNIA URBANISTYCZNA W ŁODZI



PRZEWODNICZĄCY
Rady Miejskiej w Łodzi
Tomasz Kacprzak
Tomasz Kacprzak