

**UCHWAŁA NR LXXII/1926/18
RADY MIEJSKIEJ W ŁODZI
z dnia 14 czerwca 2018 r.**

w sprawie przystąpienia do sporządzenia miejscowego planu zagospodarowania przestrzennego dla części obszaru miasta Łodzi położonej w rejonie ulic: Łagiewnickiej, Spacerowej, Pasterskiej, Franciszkańskiej i płk. Berka Joselewicza.

Na podstawie art. 18 ust. 2 pkt 15 ustawy z dnia 8 marca 1990 r. o samorządzie gminnym (Dz. U. z 2018 r. poz. 994 i 1000), w związku z art. 14 ust. 1 ustawy z dnia 27 marca 2003 r. o planowaniu i zagospodarowaniu przestrzennym (Dz. U. z 2017 r. poz. 1073 i 1566), Rada Miejska w Łodzi

uchwała, co następuje:

§ 1. Przystępuje się do sporządzenia miejscowego planu zagospodarowania przestrzennego dla części obszaru miasta Łodzi położonej w rejonie ulic: Łagiewnickiej, Spacerowej, Pasterskiej, Franciszkańskiej i płk. Berka Joselewicza, zwanego dalej planem.

§ 2.1. Granice obszaru objętego projektem planu zostały oznaczone na rysunku, stanowiącym załącznik Nr 1 do niniejszej uchwały.

2. Załącznik, o którym mowa w ust. 1, zawiera lokalizację przestrzeni publicznych położonych w Strefie Wielkomiejskiej wskazanej w uchwale Nr LXIX/1753/18 Rady Miejskiej w Łodzi z dnia 28 marca 2018 r. w sprawie uchwalenia „Studium uwarunkowań i kierunków zagospodarowania przestrzennego miasta Łodzi”.

3. Przebieg granic obszaru objętego projektem planu, o których mowa w ust. 1, określony został w układzie współrzędnych punktów geodezyjnych w układzie współrzędnych xy 2000, stanowiącym załącznik Nr 2 do niniejszej uchwały.

§ 3. Wykonanie uchwały powierza się Prezydentowi Miasta Łodzi.

§ 4. Traci moc uchwała Nr XC/1852/14 Rady Miejskiej w Łodzi z dnia 2 lipca 2014 r. w sprawie przystąpienia do sporządzenia miejscowego planu zagospodarowania przestrzennego dla części obszaru miasta Łodzi położonej w rejonie ulic: Łagiewnickiej, Spacerowej, Pasterskiej, Franciszkańskiej i płk. B. Joselewicza.

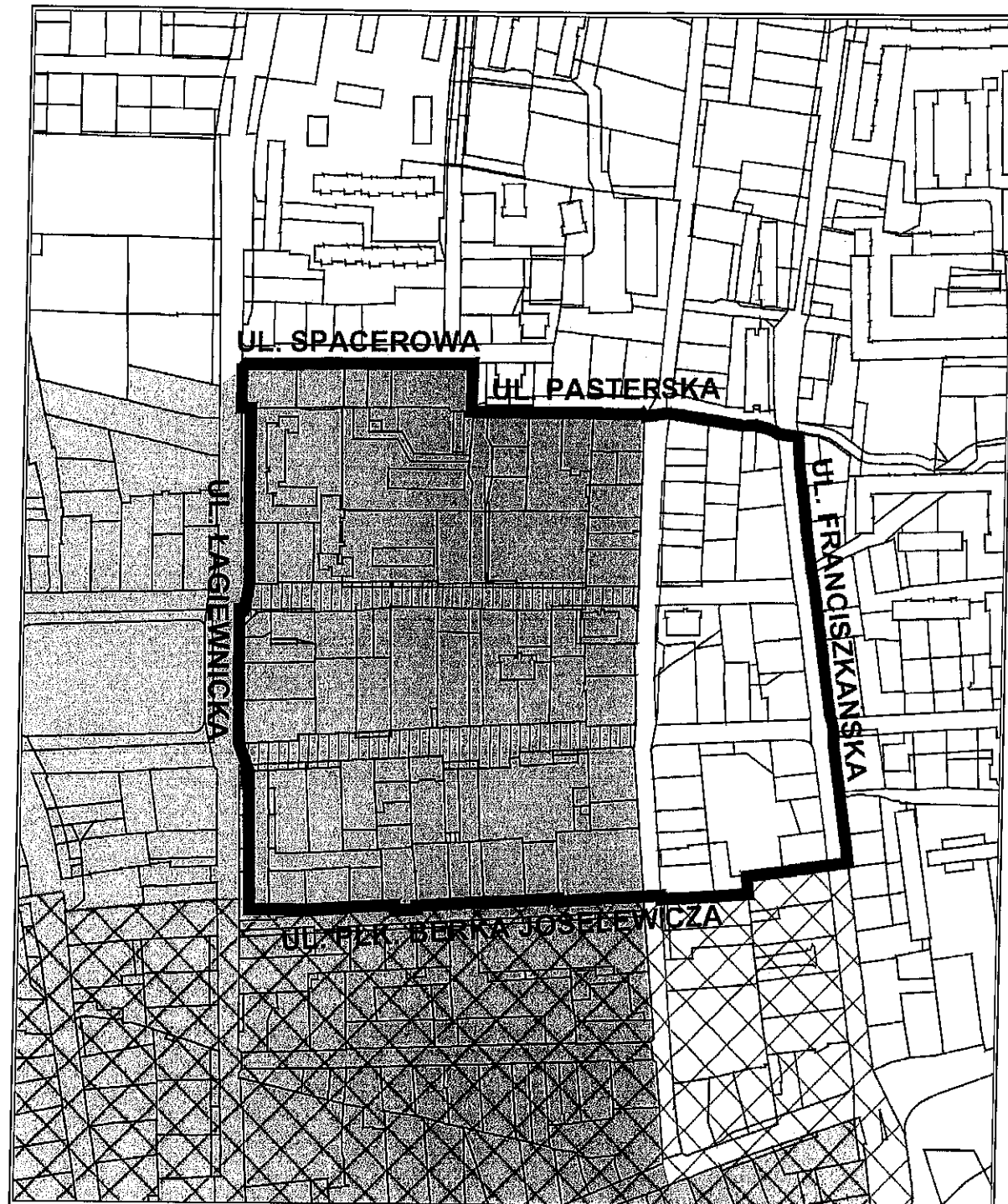
§ 5. Uchwała wchodzi w życie z dniem podjęcia.




**Przewodniczący
Rady Miejskiej w Łodzi**


Tomasz Kacprzak
Tomasz KACPRZAK

Załącznik Nr 1
do uchwały Nr LXXII/1926/18
Rady Miejskiej w Łodzi
z dnia 14 czerwca 2018 r.




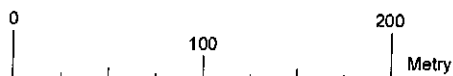
 GRANICE OBSZARU OBJĘTEGO PROJEKTEM PLANU

OZNACZENIA INFORMACYJNE

 OBSZARY OBJĘTE OBOWIĄZUJĄCYMI MIEJSCOWYMI PLANAMI ZAGOSPODAROWANIA PRZESTRZENNEGO

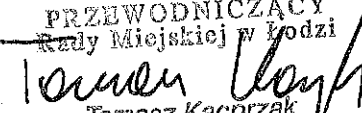
 STREFA WIELKOMICJEJSKA

 PRZESTRZENIE PUBLICZNE



MIEJSKA PRACOWNIA URBANISTYCZNA W ŁODZI



PRZEWODNICZĄCY
Rady Miejskiej w Łodzi

Tomasz Kacprzak

Załącznik Nr 2
do uchwały Nr LXXII/1926/18
Rady Miejskiej w Łodzi
z dnia 14 czerwca 2018 r.

Wykaz współrzędnych punktów geodezyjnych w układzie współrzędnych xy 2000.

x	y
5740230,48	6600720,29
5740193,48	6600725,72
5740190,57	6600726,61
5740189,24	6600727,01
5740181,93	6600728,40
5740179,39	6600728,41
5740175,09	6600728,44
5740155,89	6600731,14
5740151,04	6600731,92
5740145,30	6600732,75
5740141,75	6600733,26
5740136,98	6600733,93
5740128,47	6600735,17
5740118,69	6600736,65
5740105,35	6600738,56
5740101,36	6600739,13
5740099,55	6600726,11
5740098,03	6600715,81
5740095,42	6600697,34
5740092,05	6600673,85
5740081,07	6600675,15
5740079,84	6600660,24
5740079,40	6600653,28
5740077,48	6600623,10
5740077,20	6600620,10
5740077,03	6600618,41
5740079,50	6600618,19
5740078,87	6600607,00
5740076,98	6600574,78
5740075,19	6600553,16
5740077,11	6600553,06
5740076,84	6600548,56
5740076,72	6600548,56
5740076,60	6600545,28
5740076,72	6600545,28
5740075,76	6600531,89
5740075,40	6600527,10
5740075,28	6600527,11
5740074,21	6600510,56
x	y

5740074,31	6600510,55
5740073,99	6600505,75
5740074,45	6600505,72
5740074,02	6600498,84
5740073,17	6600484,69
5740071,91	6600463,65
5740069,53	6600463,80
5740068,65	6600449,90
5740072,20	6600449,70
5740071,92	6600442,18
5740070,68	6600421,27
5740068,97	6600393,88
5740069,09	6600369,89
5740068,96	6600357,51
5740092,36	6600356,92
5740106,65	6600356,56
5740127,58	6600356,03
5740144,06	6600355,61
5740150,02	6600355,46
5740149,77	6600354,23
5740153,61	6600354,19
5740153,34	6600355,37
5740154,79	6600355,33
5740158,76	6600353,85
5740172,09	6600348,88
5740198,99	6600348,38
5740222,12	6600347,91
5740238,34	6600347,82
5740255,63	6600347,72
5740255,68	6600350,86
5740271,55	6600353,65
5740309,94	6600353,16
5740381,31	6600352,57
5740381,65	6600346,82
5740406,42	6600346,79
5740408,86	6600349,25
5740408,96	6600361,04
5740408,78	6600361,04
5740408,76	6600364,21
5740409,00	6600371,33
5740409,03	6600381,08

5740409,79	6600411,33
5740409,87	6600426,28
5740410,02	6600426,28
5740410,05	6600430,87
5740409,85	6600430,87
5740410,02	6600441,28
5740410,23	6600460,69
5740410,33	6600486,12
5740410,66	6600492,51
5740408,03	6600492,48
5740380,85	6600492,19
5740380,84	6600492,90
5740380,61	6600493,53
5740380,38	6600502,39
5740380,60	6600521,94
5740380,31	6600528,38
5740380,45	6600540,09
5740380,43	6600541,39
5740380,45	6600549,98
5740380,33	6600569,42
5740380,23	6600569,42
5740379,97	6600587,67
5740380,07	6600587,68
5740379,97	6600600,36

5740380,10	6600600,52
5740378,61	6600601,79
5740380,73	6600616,79
5740380,42	6600618,96
5740376,77	6600643,83
5740373,34	6600665,77
5740373,60	6600674,92
5740370,04	6600686,85
5740368,61	6600688,44
5740366,64	6600702,07
5740350,21	6600702,96
5740335,78	6600704,87
5740313,21	6600707,86
5740292,51	6600710,59
5740286,58	6600711,65
5740281,89	6600712,49
5740279,37	6600712,93
5740271,10	6600714,40
5740257,61	6600716,31
5740245,22	6600718,08
5740242,48	6600718,56
5740239,85	6600718,93
5740235,98	6600719,49
5740230,48	6600720,29

PRZEWODNICZĄCY
Rady Miejskiej w Krakowie
Tomasz Kacprzak
Tomasz Kacprzak