

**UCHWAŁA NR LXXII/1932/18
RADY MIEJSKIEJ W ŁODZI
z dnia 14 czerwca 2018 r.**

w sprawie przystąpienia do sporządzenia miejscowego planu zagospodarowania przestrzennego dla części obszaru miasta Łodzi obejmującej teren zespołu przyrodniczo-krajobrazowego „Ruda Willowa”, położonej w rejonie ulic: Scaleniowej, Wazów, Wiekowej, Laskowej i Rudzkiej.

Na podstawie art. 18 ust. 2 pkt 15 ustawy z dnia 8 marca 1990 r. o samorządzie gminnym (Dz. U. z 2018 r. poz. 994 i 1000), w związku z art. 14 ust. 1 ustawy z dnia 27 marca 2003 r. o planowaniu i zagospodarowaniu przestrzennym (Dz. U. z 2017 r. poz. 1073 i 1566), Rada Miejska w Łodzi

uchwała, co następuje:

§ 1. Przystępuje się do sporządzenia miejscowego planu zagospodarowania przestrzennego dla części obszaru miasta Łodzi obejmującej teren zespołu przyrodniczo-krajobrazowego „Ruda Willowa”, położonej w rejonie ulic: Scaleniowej, Wazów, Wiekowej, Laskowej i Rudzkiej, zwanego dalej planem.

§ 2. Granice obszaru objętego projektem planu zostały oznaczone na rysunku, stanowiącym załącznik do niniejszej uchwały.

§ 3. Wykonanie uchwały powierza się Prezydentowi Miasta Łodzi.

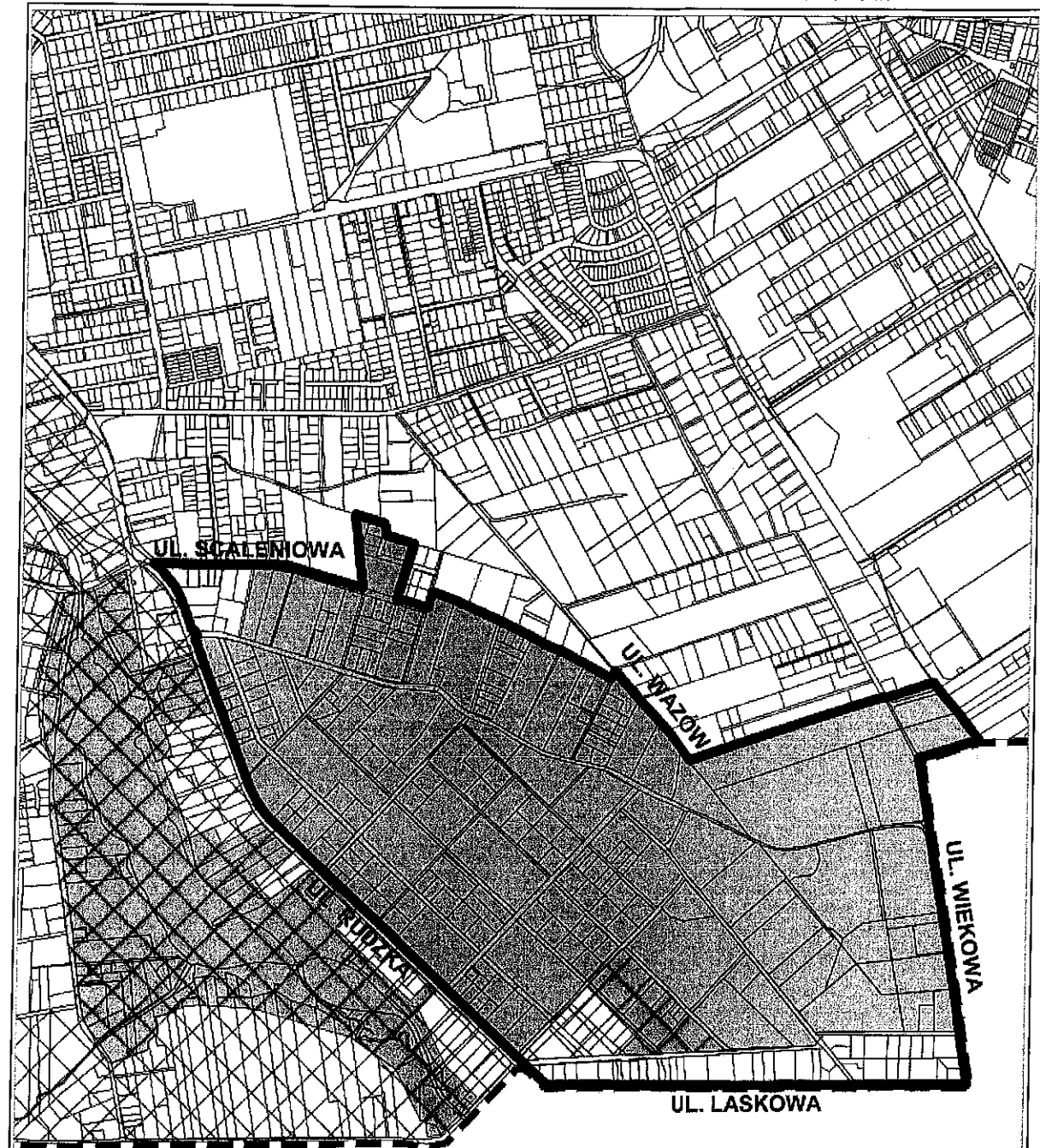
§ 4. Uchwała wchodzi w życie z dniem podjęcia.




**Przewodniczący
Rady Miejskiej w Łodzi**


Tomasz Kacprzak
Tomasz KACPRZAK

Załącznik
do uchwały Nr LXXII/1932/18
Rady Miejskiej w Łodzi
z dnia 14 czerwca 2018 r.



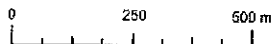
 GRANICE OBSZARU OBJĘTEGO PROJEKTEM PLANU

OZNACZENIA INFORMACYJNE

 OBSZARY OBJĘTE OBOWIAZUJĄCYMI MIEJSCOWYMI PLANAMI ZAGOSPODAROWANIA PRZESTRZENNEGO

 OBSZAR WYSTĘPOWANIA PRIORYTETOWYCH PRZESTRZENI PUBLICZNYCH LASU RUDZKIEGO

 GRANICA MIASTA



MIEJSKA PRACOWNIA URBANISTYCZNA W ŁODZI



Tomasz Wójcik