

UCHWAŁA NR IX/314/19
RADY MIEJSKIEJ W ŁODZI
z dnia 8 maja 2019 r.

w sprawie przystąpienia do sporządzenia zmiany miejscowego planu zagospodarowania przestrzennego dla części obszaru miasta Łodzi położonej w rejonie ulic: Prezydenta Gabriela Narutowicza, Williama Lindleya, Wodnej, Juliana Tuwima i Henryka Sienkiewicza.

Na podstawie art. 18 ust. 2 pkt 15 ustawy z dnia 8 marca 1990 r. o samorządzie gminnym (Dz. U. z 2019 r. poz. 506) oraz art. 14 ust. 1 i art. 27 ustawy z dnia 27 marca 2003 r. o planowaniu i zagospodarowaniu przestrzennym (Dz. U. z 2018 r. poz. 1945 oraz z 2019 r. poz. 60 i 235), Rada Miejska w Łodzi

uchwala, co następuje:

§ 1. Przystępuje się do sporządzenia zmiany miejscowego planu zagospodarowania przestrzennego dla części obszaru miasta Łodzi położonej w rejonie ulic: Prezydenta Gabriela Narutowicza, Williama Lindleya, Wodnej, Juliana Tuwima i Henryka Sienkiewicza uchwalonego uchwałą Nr III/41/14 Rady Miejskiej w Łodzi z dnia 29 grudnia 2014 r. (Dz. Urz. Woj. Łódzkiego z 2015 r. poz. 259), zwanej dalej zmianą planu.

§ 2.1. Granice obszarów objętych projektem zmiany planu zostały oznaczone na rysunkach stanowiących:

- 1) załącznik Nr 1 do niniejszej uchwały;
- 2) załącznik Nr 2 do niniejszej uchwały.

2. Przebieg granic obszaru objętego projektem zmiany planu, o którym mowa w ust. 1 pkt 1, określony został w wykazie współrzędnych punktów geodezyjnych w układzie współrzędnych xy 2000, stanowiącym załącznik Nr 3 do niniejszej uchwały.

3. Przebieg granic obszaru objętego projektem zmiany planu, o którym mowa w ust. 1 pkt 2, określony został w wykazie współrzędnych punktów geodezyjnych w układzie współrzędnych xy 2000, stanowiącym załącznik Nr 4 do niniejszej uchwały.

§ 3. Wykonanie uchwały powierza się Prezydentowi Miasta Łodzi.

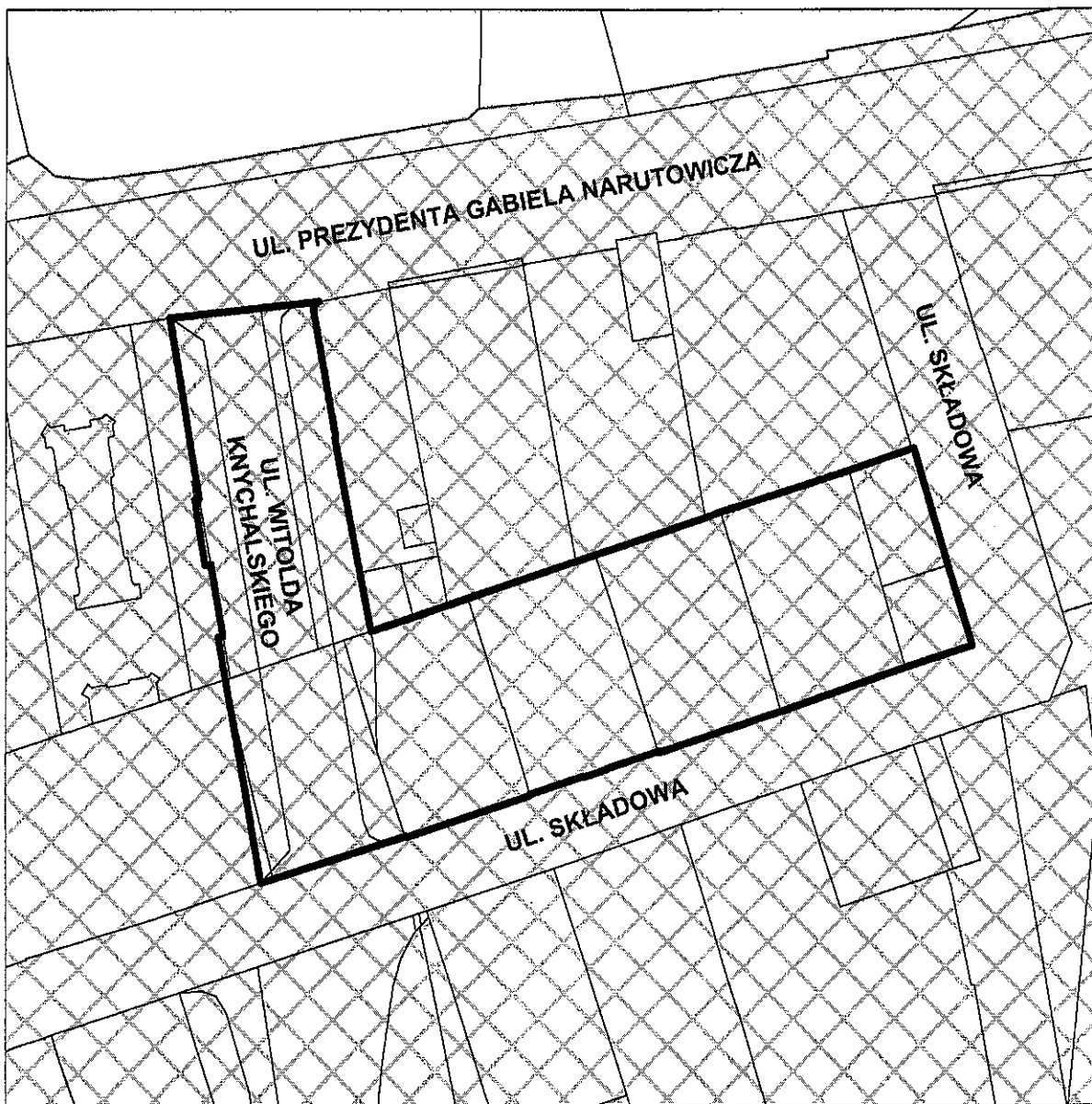
§ 4. Uchwała wchodzi w życie z dniem podjęcia.



Przewodniczący
Rady Miejskiej w Łodzi


Marcin GOŁASZEWSKI



Załącznik Nr 1
do uchwały Nr IX/314/19
Rady Miejskiej w Łodzi
z dnia 8 maja 2019 r.



-  GRANICE OBSZARU OBJĘTEGO PROJEKTEM ZMIANY PLANU
-  OBSZAR OBJĘTY PLANEM UCHWAŁĄ NR IIII/41/14 RADY MIEJSKIEJ W ŁODZI Z DNIA 29 GRUDNIA 2014 R.




OBSZAR OBJĘTY PLANEM



OBSZAR OBJĘTY PROJEKTEM ZMIANY PLANU

SCHEMAT ORIENTACYJNY

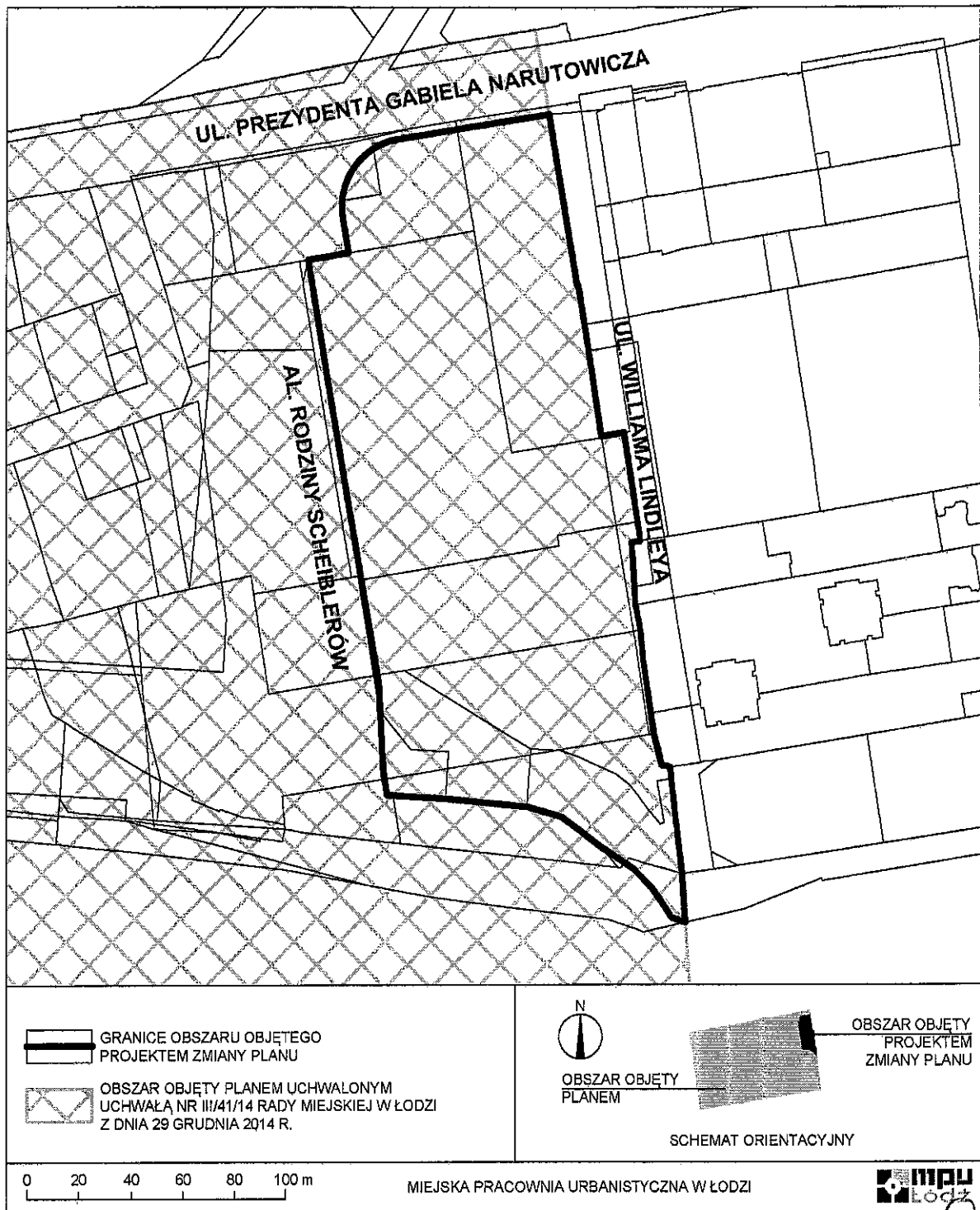


MIEJSKA PRACOWNIA URBANISTYCZNA W ŁODZI



Hermina Boleś
mgr inż. architektura krajobrazu

Załącznik Nr 2
do uchwały Nr IX/314/19
Rady Miejskiej w Łodzi
z dnia 8 maja 2019 r.



Marina Borowska

Załącznik Nr 4
do uchwały Nr IX/314/19
Rady Miejskiej w Łodzi
z dnia 8 maja 2019 r.

Wykaz współrzędnych punktów geodezyjnych w układzie współrzędnych xy 2000.

x	y
5738454,52	6601782,31
5738446,49	6601783,61
5738420,21	6601787,79
5738412,85	6601788,96
5738412,21	6601785,31
5738395,25	6601786,47
5738388,14	6601786,95
5738378,66	6601788,94
5738378,17	6601789,04
5738368,03	6601790,01
5738347,16	6601793,16
5738339,36	6601794,35
5738327,43	6601797,37
5738326,70	6601800,65
5738322,16	6601801,19
5738320,00	6601801,44
5738285,55	6601805,51
5738279,17	6601805,92
5738267,00	6601806,70
5738268,76	6601801,18
5738279,96	6601793,75
5738287,22	6601786,24
5738295,74	6601773,47
5738307,51	6601758,08
5738311,52	6601744,76
5738314,78	6601713,78
5738316,09	6601693,46
5738316,23	6601691,21
5738321,65	6601690,37
5738325,73	6601689,76
5738359,37	6601687,98
5738398,26	6601681,33

x	y
5738399,78	6601681,07
5738520,18	6601660,49
5738522,52	6601674,15
5738522,87	6601676,25
5738536,14	6601674,00
5738537,04	6601673,87
5738537,94	6601673,77
5738538,84	6601673,70
5738539,74	6601673,66
5738540,65	6601673,65
5738541,55	6601673,68
5738542,46	6601673,74
5738543,36	6601673,82
5738544,25	6601673,94
5738545,15	6601674,09
5738546,03	6601674,28
5738546,91	6601674,49
5738547,78	6601674,73
5738548,64	6601675,01
5738549,50	6601675,31
5738550,34	6601675,64
5738551,17	6601676,01
5738551,98	6601676,40
5738552,78	6601676,82
5738553,57	6601677,26
5738554,34	6601677,74
5738555,09	6601678,24
5738555,83	6601678,77
5738556,54	6601679,32
5738557,24	6601679,90
5738557,92	6601680,50
5738558,57	6601681,12

x	y
5738559,20	6601681,77
5738559,81	6601682,44
5738560,40	6601683,13
5738560,96	6601683,84
5738561,49	6601684,57
5738562,00	6601685,32
5738562,49	6601686,08
5738562,94	6601686,86
5738563,37	6601687,66
5738563,77	6601688,47
5738564,15	6601689,29
5738564,49	6601690,13
5738564,80	6601690,98
5738565,09	6601691,84
5738565,34	6601692,71
5738565,56	6601693,59
5738565,75	6601694,47
5738565,91	6601695,36
5738569,58	6601717,98
5738570,76	6601725,25
5738574,11	6601745,87
5738575,27	6601753,08
5738568,13	6601754,27
5738535,60	6601759,70
5738510,28	6601763,94
5738510,36	6601764,34
5738495,54	6601766,87
5738485,54	6601768,50
5738476,89	6601769,91
5738453,09	6601773,54
5738454,52	6601782,31


Monika Górska

Załącznik Nr 3
do uchwały Nr IX/314/19
Rady Miejskiej w Łodzi
z dnia 8 maja 2019 r.

Wykaz współrzędnych punktów geodezyjnych w układzie współrzędnych xy 2000.

x	y
5738482,11	6601510,34
5738488,37	6601528,90
5738489,49	6601532,21
5738495,84	6601551,05
5738496,82	6601553,95
5738500,63	6601565,92
5738503,96	6601576,40
5738507,64	6601587,37
5738507,75	6601587,72
5738487,53	6601593,65
5738473,91	6601597,85
5738470,18	6601586,18
5738468,17	6601580,16
5738462,84	6601564,37
5738455,85	6601543,12
5738456,09	6601543,03
5738456,04	6601542,90
5738453,17	6601534,17
5738453,04	6601534,21
5738451,68	6601530,09
5738451,81	6601530,05
5738448,82	6601521,02
5738448,76	6601520,83
5738448,57	6601520,89
5738441,63	6601499,73

x	y
5738441,81	6601499,67
5738441,76	6601499,51
5738440,63	6601495,88
5738434,58	6601476,63
5738433,91	6601474,48
5738456,14	6601470,58
5738468,44	6601468,30
5738475,63	6601467,05
5738475,77	6601467,86
5738488,03	6601465,74
5738487,88	6601464,80
5738499,18	6601463,01
5738499,32	6601463,79
5738530,02	6601458,60
5738532,75	6601484,54
5738532,15	6601483,64
5738531,12	6601483,62
5738509,79	6601487,50
5738509,75	6601487,34
5738504,15	6601488,35
5738486,59	6601491,72
5738476,58	6601493,63
5738478,95	6601500,96
5738480,95	6601506,83
5738482,11	6601510,34


Marek Borek