

**UCHWAŁA NR LIV/1638/22  
RADY MIEJSKIEJ W ŁODZI  
z dnia 19 stycznia 2022 r.**

**w sprawie przystąpienia do sporządzenia miejscowego planu zagospodarowania przestrzennego dla części obszaru miasta Łodzi obejmującej dolinę rzeki Ner, położonej w rejonie ulic Sanitariuszek i Łaskowice.**

Na podstawie art. 18 ust. 2 pkt 15 ustawy z dnia 8 marca 1990 r. o samorządzie gminnym (Dz. U. z 2021 r. poz. 1372 i 1834) w związku z art. 14 ust. 1 ustawy z dnia 27 marca 2003 r. o planowaniu i zagospodarowaniu przestrzennym (Dz. U. z 2021 r. poz. 741, 784, 922, 1873 i 1986), Rada Miejska w Łodzi

**uchwala, co następuje:**

§ 1. Przystępuje się do sporządzenia miejscowego planu zagospodarowania przestrzennego dla części obszaru miasta Łodzi obejmującej dolinę rzeki Ner, położonej w rejonie ulic Sanitariuszek i Łaskowice, zwanego dalej planem.

§ 2. Granice obszaru objętego projektem planu zostały oznaczone na rysunku stanowiącym załącznik do niniejszej uchwały.

§ 3. Wykonanie uchwały powierza się Prezydentowi Miasta Łodzi.

§ 4. Uchwała wchodzi w życie z dniem podjęcia.

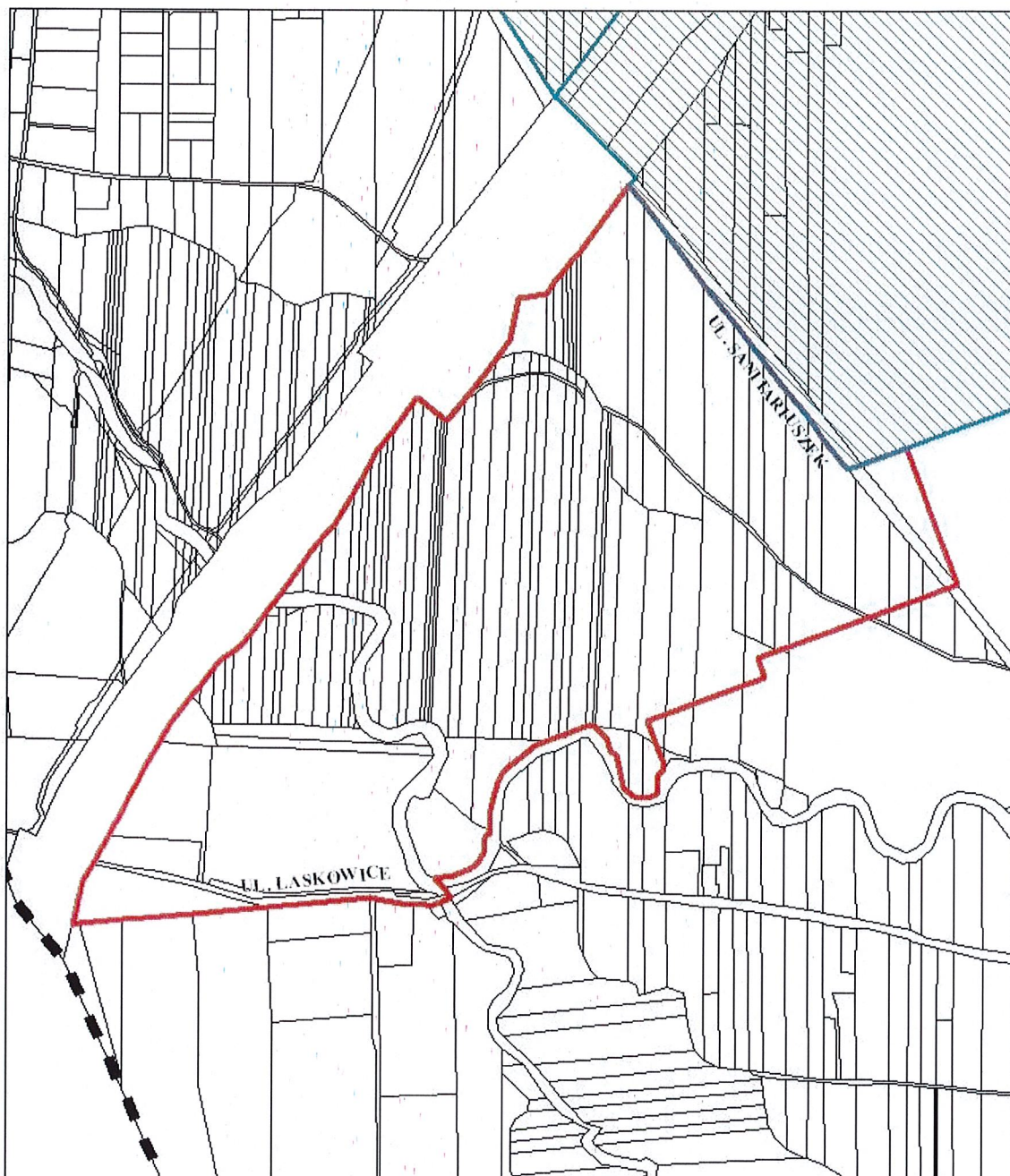





**Przewodniczący**

**Rady Miejskiej w Łodzi**

*Marcin Gołaszewski*  
**Marcin GOŁASZEWSKI**

Załącznik  
do uchwały Nr LIV/1638/22  
Rady Miejskiej w Łodzi  
z dnia 19 stycznia 2022 r.



-  GRANICE OBSZARU OBJĘTEGO PROJEKTEM PLANU
-  GRANICA MIASTA
-  OBZARY OBJĘTE OBOWIĄZUJĄCYMI MIEJSCOWYMI PLANAMI ZAGOSPODAROWANIA PRZESTRZENNEGO

0 75 150 300 m

  
PRZEWODNICZĄCY  
Rady Miejskiej w Łodzi  
Marcin Gołaszewski