

**UCHWAŁA NR LX/1827/22  
RADY MIEJSKIEJ W ŁODZI  
z dnia 1 czerwca 2022 r.**

**w sprawie przystąpienia do sporządzenia miejscowego planu zagospodarowania przestrzennego dla części obszaru miasta Łodzi położonej w rejonie ulic: Pojezierskiej, Żeglarskiej, Urzędniczej, Bolesława Prusa, Kaszubskiej, Bolesława Limanowskiego i ks. gen. Stanisława Brzóska.**

Na podstawie art. 18 ust. 2 pkt 15 ustawy z dnia 8 marca 1990 r. o samorządzie gminnym (Dz. U. z 2022 r. poz. 559, 583 i 1005) w związku z art. 14 ust. 1 ustawy z dnia 27 marca 2003 r. o planowaniu i zagospodarowaniu przestrzennym (Dz. U. z 2022 r. poz. 503), Rada Miejska w Łodzi

**uchwała, co następuje:**

§ 1. Przystępuje się do sporządzenia miejscowego planu zagospodarowania przestrzennego dla części obszaru miasta Łodzi położonej w rejonie ulic: Pojezierskiej, Żeglarskiej, Urzędniczej, Bolesława Prusa, Kaszubskiej, Bolesława Limanowskiego i ks. gen. Stanisława Brzóska, zwanego dalej planem.

§ 2. 1. Granice obszaru objętego projektem planu zostały oznaczone na rysunku stanowiącym załącznik do niniejszej uchwały.

2. Załącznik, o którym mowa w ust. 1, zawiera lokalizacje obszarów przestrzeni publicznej, wskazanych w „Studium uwarunkowań i kierunków zagospodarowania przestrzennego miasta Łodzi” uchwalonym uchwałą Nr LXIX/1753/18 Rady Miejskiej w Łodzi z dnia 28 marca 2018 r., zmienioną uchwałami Rady Miejskiej w Łodzi Nr VI/215/19 z dnia 6 marca 2019 r. i Nr LII/1605/21 z dnia 22 grudnia 2021 r.

3. Obszary, o których mowa w ust. 2, zgodnie z art. 10 ust. 2 pkt 8 ustawy z dnia 27 marca 2003 r. o planowaniu i zagospodarowaniu przestrzennym, stanowią obszary, dla których sporządzenie miejscowego planu zagospodarowania przestrzennego jest obowiązkowe.

§ 3. Wykonanie uchwały powierza się Prezydentowi Miasta Łodzi.

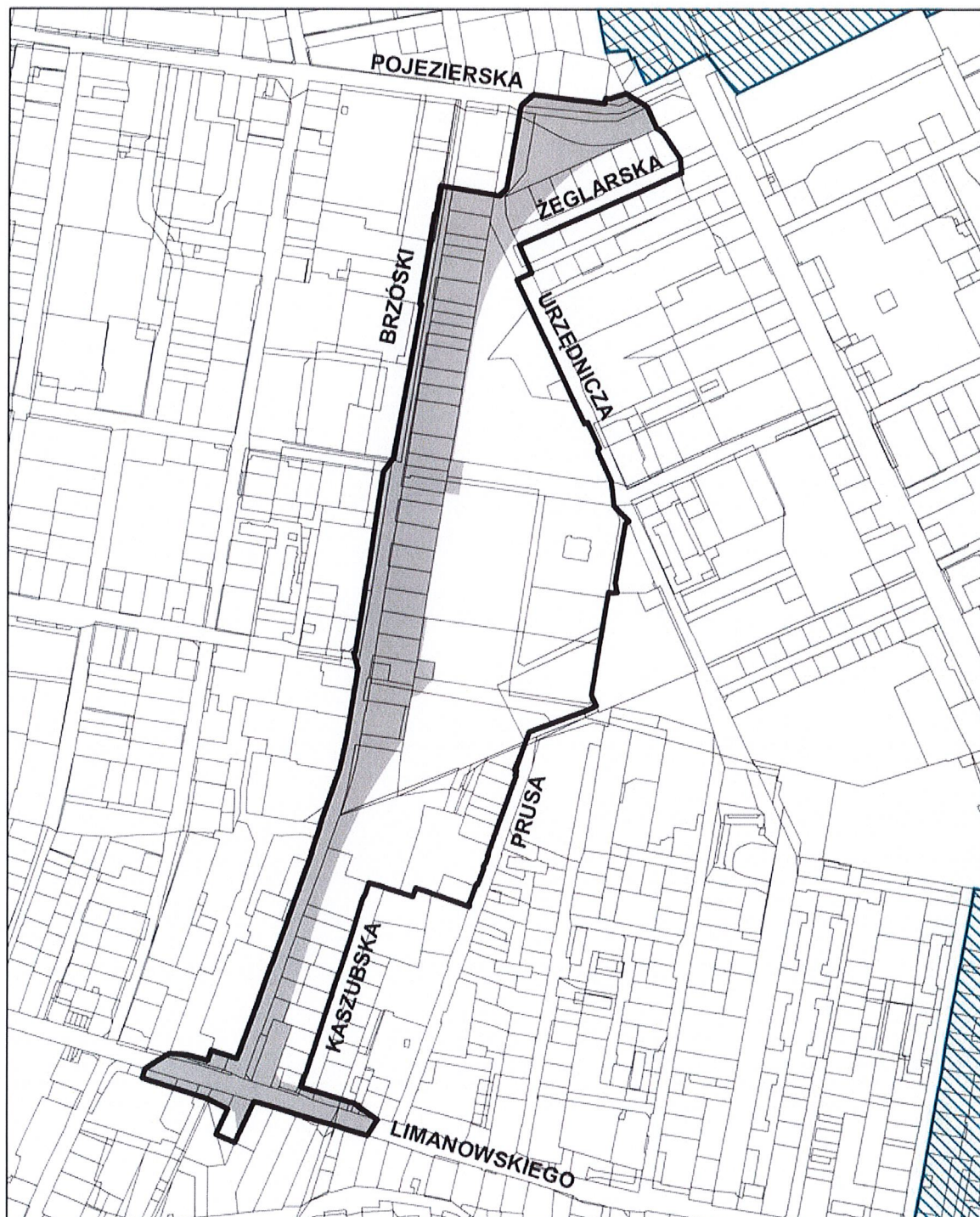
§ 4. Uchwała wchodzi w życie z dniem podjęcia.






**Przewodniczący  
Rady Miejskiej w Łodzi**

**Marcin GOŁASZEWSKI**

Załącznik  
do uchwały Nr LX/1827/22  
Rady Miejskiej w Łodzi  
z dnia 1 czerwca 2022 r.



-  GRANICE OBSZARU OBJĘTEGO PROJEKTEM PLANU
-  OBSZARY OBJĘTE OBOWIĄZUJĄCYMI MIEJSCOWYMI PLANAMI ZAGOSPODAROWANIA PRZESTRZENNEGO
-  OBSZARY PRZESTRZENI PUBLICZNEJ



0 75 150 300 m

**PRZEWODNICZĄCY**  
RADIJSKA PRACOWNIA REWIZYJNO-LICZNI  
*Michał Golaszewski*  
**Michał Golaszewski**