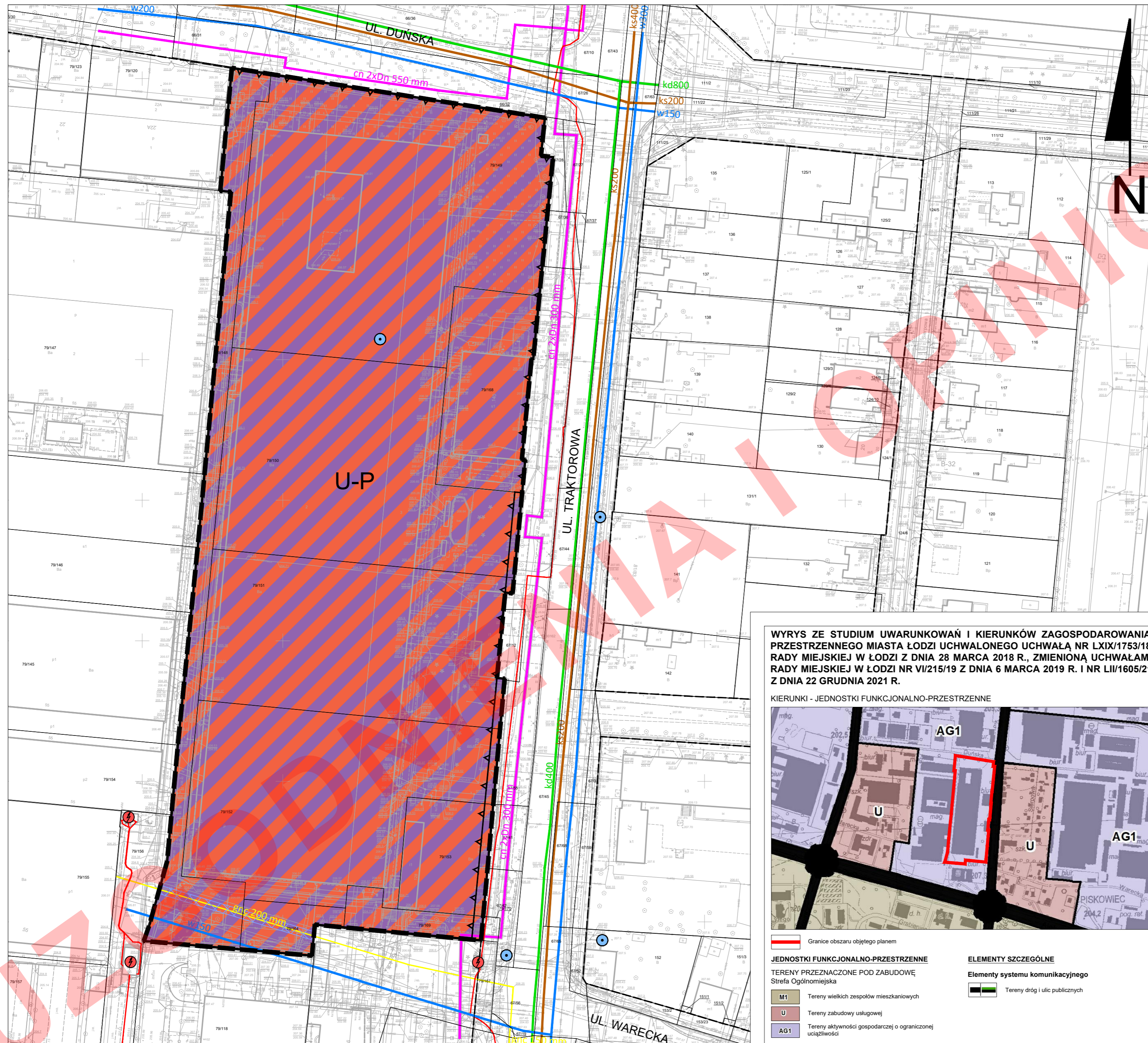


MIEJSCOWY PLAN ZAGOSPODAROWANIA PRZESTRZENNEGO DLA CZĘŚCI OBSZARU MIASTA ŁODZI POŁOŻONEJ W REJONIE ULIC DUŃSKIEJ I TRAKTOROWEJ

RYSUNEK PLANU

ZAŁĄCZNIK NR 1 DO UCHWAŁY NR
RADY MIEJSKIEJ W ŁODZI Z DNIA



USTALENIA OBOWIĄZUJĄCE

- GRANICA OBSZARU OBJĘTEGO MIEJSCOWYM PLANEM ZAGOSPODAROWANIA PRZESTRZENNEGO
- LINIA ROZGRANICZAJĄCA TERENY O RÓŻNYM PRZEZNACZENIU LUB RÓŻNYCH ZASADACH ZAGOSPODAROWANIA
- NIEPRZEKACZALNA LINIA ZABUDOWY
- U-P TEREN USŁUG LUB PRODUKCJI
- STREFA KONTROLOWANA OD GAZOCIĄGU

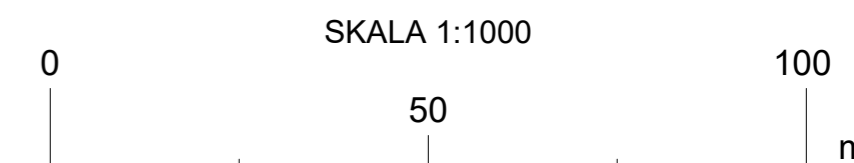
OZNACZENIA INFORMACYJNE

- GRANICE I NUMERY DZIAŁEK EWIDENCYJNYCH
- LINIE ROZGRANICZAJĄCE TERENÓW DRÓG POZA OBSZAREM OBJĘTYM USTALENIAMI PLANU
- ORIENTACYJNA LOKALIZACJA OBIEKTU HYDROGEOLOGICZNEGO

INFRASTRUKTURA TECHNICZNA

- w150 ISTNIEJĄCA SIĘĆ WODOCIĄGOWA
- gnc 200 mm ISTNIEJĄCY GAZOCIĄG NISKIEGO CIŚNIENIA
- kn 2x0n 300 mm ISTNIEJĄCY CIEPŁOCIĄG
- ks200 ISTNIEJĄCA KANALIZACJA SANITARNA POZA OBSZAREM OBJĘTYM USTALENIAMI PLANU
- kd800 ISTNIEJĄCA KANALIZACJA DESZCZOWA POZA OBSZAREM OBJĘTYM USTALENIAMI PLANU
- ISTNIEJĄCA LINIA KABLOWA 15 kV POZA OBSZAREM OBJĘTYM USTALENIAMI PLANU
- ISTNIEJĄCA TRAFOSTACJA POZA OBSZAREM OBJĘTYM USTALENIAMI PLANU

CAŁY OBSZAR PLANU ZLOKALIZOWANY JEST W GRANICACH UDOKUMENTOWANEGO GŁÓWNEGO ZBIORNIKA WÓD PODZIEMNYCH NR 401 - NIECKA ŁÓDZKA



PAŃSTWOWY UKŁAD WSPÓLRZĘDNYCH GEODEZYJNYCH 2000, PL-2000, STREFA VI

RYSUNEK PLANU ZOSTAŁ SPORZĄDZONY NA KOPII MAPY ZASADNICZEJ OPATRZONEJ PODPISEM ELEKTRONICZNYM PRZEZ LIDIĘ MARIĘ WACHOWIEC Z ŁÓDZKIEGO OŚRODKA GEODEZJI W ŁODZI W DNIU 19 MARCA 2024 R.

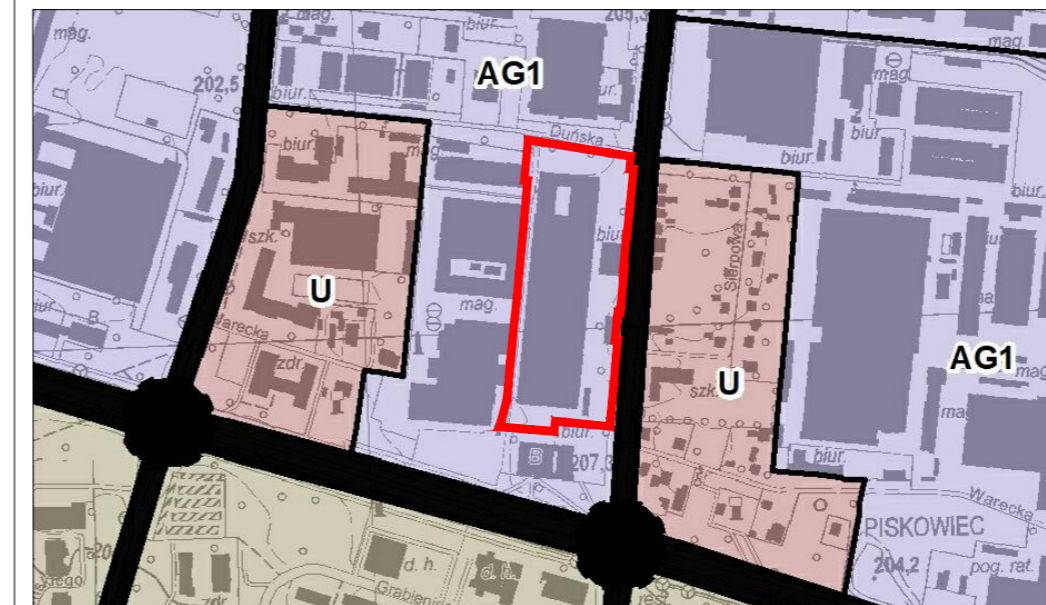
PODPIS ZWERYFIKOWANO POZYTYWNIEM

MPU MIEJSKA PRACOWNIA URBANISTYCZNA W ŁODZI
ŁÓDŹ 90 - 418 Łódź, al. Tadeusza Kościuszki 19, tel. 42 628 7500, 42 628 7503

| | |
|--|--|
| PRZEDMIOT RYSUNKU | Miejscowy plan zagospodarowania przestrzennego dla części obszaru miasta Łodzi położonej w rejonie ulic Duńskiej i Traktorowej |
| DYREKTOR MPU W ŁODZI NADZÓR MERYTORYCZNY | mgr inż. arch. Magdalena Talar-Wiśniewska |
| ZASTĘPCA DYREKTORA MPU W ŁODZI NADZÓR MERYTORYCZNY | mgr inż. arch. Paulina Górka |
| ZESPÓŁ PROJEKTOWY UKŁAD FUNKCJONALNO-PRZESTRZENNY, ŚRODOWISKO PRZYRODNICZE | mgr inż. Katarzyna Jarzecka mgr Barbara Wysmyk-Lamprecht |
| WODOCIĄGI, KANALIZACJA | mgr inż. Monika Meckier |
| ELEKTROENERGETYKA, TELEKOMUNIKACJA | inż. Marek Bubiak |
| GAZ | inż. Marek Bubiak |
| NR RYS. 1 | Łódź, maj 2024 r. skala 1:1000 |

WYRYS ZE STUDIUM UWARUNKOWAŃ I KIERUNKÓW ZAGOSPODAROWANIA PRZESTRZENNEGO MIASTA ŁODZI UCHWALONEGO UCHWAŁĄ NR LXIX/1753/18 RADY MIEJSKIEJ W ŁODZI Z DNIA 28 MARCA 2018 R., ZMIENIONĄ UCHWAŁAMI RADY MIEJSKIEJ W ŁODZI NR VI/215/19 Z DNIA 6 MARCA 2019 R. I NR LII/1605/21 Z DNIA 22 GRUDNIA 2021 R.

KIERUNKI - JEDNOSTKI FUNKCJONALNO-PRZESTRZENNE



Granice obszaru objętego planem

JEDNOSTKI FUNKCJONALNO-PRZESTRZENNE

TERENY PRZEZNACZONE POD ZABUDOWĘ
Strefa Ogólnomiejaska

- M1 Tereny wielkich zespołów mieszkaniowych
- U Tereny zabudowy usługowej
- AG1 Tereny aktywności gospodarczej o ograniczonej uciążliwości

ELEMENTY SZCZEGÓLNE

Elementy systemu komunikacyjnego

- Tereny dróg i ulic publicznych