
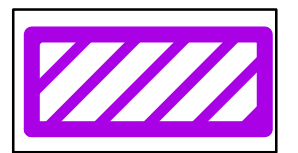
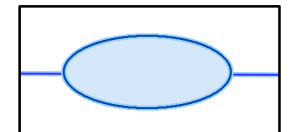

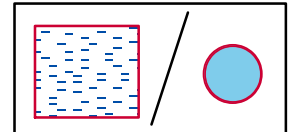
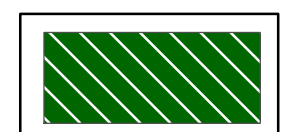


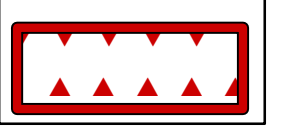

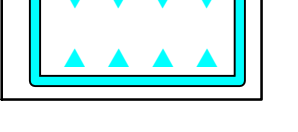

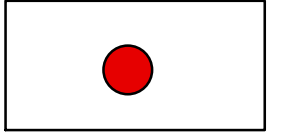




-  GRANICA ADMINISTRACYJNA MIASTA
-  OBSZAR OPRACOWANIA PLANU
-  CIEKI STAŁE I OKRESOWE, ZBIORNIKI WÓD POWIERZCHNIOWYCH
-  KRYTE ODCINKI RZEK
-  OBSZARY NARAŻONE NA NIEBEZPIECZEŃSTWO POWODZI - ZASIĘG WIELKIEJ WODY O PRAWDOPODOBIENSTWIE 1%
-  TERENY LASÓW KOMUNALNYCH ORAZ ZALESIEŃ ZWIĄZANYCH Z POWIĘKSZENIEM ISTNIEJĄCYCH KOMPLEKSÓW LEŚNYCH
-  POZOSTAŁE TERENY LEŚNE
-  TERENY ZIELENI URZĄDZONEJ (PARKI, SKWERY, OGRODY DYDAKTYCZNE, OGRODY DZIAŁKOWE, CMENTARZE ORAZ TERENY ZIELENI URZĄDZONEJ Z PROGRAMEM USŁUGOWYM)

- ISTNIEJĄCE FORMY OCHRONY PRZYRODY:
-  REZERWATY PRZYRODY
 -  PARK KRAJOBRAZOWY
 -  OTULINA PARKU KRAJOBRAZOWEGO
 -  UŻYTKI EKOLOGICZNE
 -  POMNIKI PRZYRODY
 -  UDOKUMENTOWANE ZŁOŻA KOPALIN
 -  SKŁADOWISKA ODPADÓW NIECZYNNE (ZREKULTYWOWANE LUB DO REKULTYWACJI)