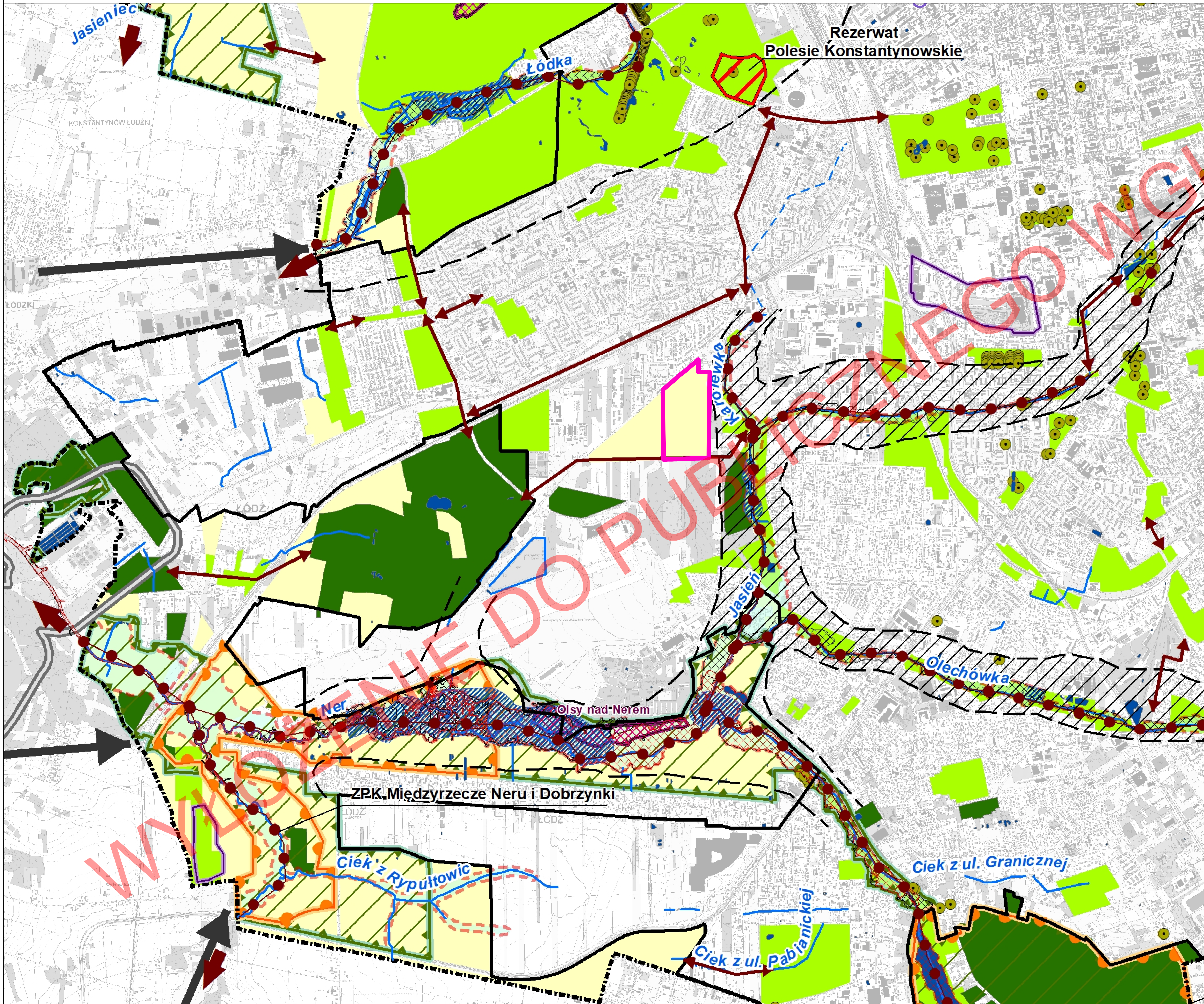













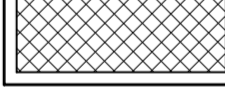


**PROGNOZA ODDZIAŁYWANIA NA ŚRODOWISKO USTALEŃ PROJEKTU MIEJSCOWEGO PLANU ZAGOSPODAROWANIA PRZESTRZENNEGO DLA CZĘŚCI OBSZARU MIASTA ŁÓDZI POŁOŻONEJ W REJONIE ULICY PIENISTEJ
WYRYS ZE STUDIUM UWARUNKOWAŃ I KIERUNKÓW ZAGOSPODAROWANIA PRZESTRZENNEGO MIASTA ŁÓDZI
KIERUNKI - ŚRODOWISKO PRZYRODNICZE**



-  GRANICA OBSZARU OBJĘTEGO PLANEM
-  GRANICA MIASTA
-  STREFA ZURBANIZOWANA ZWARTA
- TERENY PODLEGAJĄCE OCHRONIE PRAWNEJ**
-  REZERWATY PRZYRODY
-  ZESPOŁY PRZYRODNICZO-KRAJOBRAZOWE
-  UŻYTKI EKOLOGICZNE
-  POMNIKI PRZYRODY
- OBSZARY PROPONOWANE DO OBJĘCIA PRAWNYMI FORMAMI OCHRONY PRZYRODY**
-  TERENY O NAJWYŻSZYCH W SKALI MIASTA WALORACH PRZYRODNICZYCH I KRAJOBRAZOWYCH WYMAGAJĄCE PODJĘCIA DZIAŁAŃ ZABEZPIELAJĄCYCH JE PRZED DEGRADACJĄ
- PODSTAWOWE ELEMENTY SYSTEMU PRZYRODNICZEGO MIASTA**
-  TERENY ZIELENI LEŚNEJ O POWIERZCHNI MINIMUM 3 HA (z zakazem rozwoju zabudowy)
-  TERENY Z DUŻYM UDZIAŁEM ZIELENI URZĄDZONEJ (ze znaczącymi ograniczeniami możliwości realizacji zabudowy) - tereny zieleni urządzonej, rekreacyjno-wypoczynkowe, ogrodów działkowych, cmentarzy
-  TERENY AKTYWNE PRZYRODNICZO, W TYM UŻYTKOWANE ROLNICZO
-  RZĘKI I CIEKI: POWIERZCHNIOWE/PODZIEMNE
-  ISTNIEJĄCE ZBIORNIKI WÓD POWIERZCHNIOWYCH
-  TERENY LOKALIZACJI PROJEKTOWANYCH ZBIORNIKÓW RETENCYJNYCH (ORIENTACYJNE ZASIĘGI)
- SYSTEM POWIĄZAŃ PRZYRODNICZYCH**
-  GŁÓWNE POWIĄZANIA PRZYRODNICZE - WYZNACZONE W OPARCIU O DOLINY RZECZNE
-  UZUPEŁNIAJĄCE POWIĄZANIA PRZYRODNICZE - ŁĄCZNIKI
-  GŁÓWNE KIERUNKI POWIĄZAŃ PRZYRODNICZYCH Z OBSZARAMI POZA GRANICAMI MIASTA
- SYSTEM PRZEWIETRZANIA MIASTA**
-  GŁÓWNE KIERUNKI NAPŁYWU NATLONIENYCH MAS POWIETRZA
-  NATURALNE KORYTARZE WYMIANY MAS POWIETRZA
-  STREFY BLOKAD PRZEPIĘTY MAS POWIETRZA
- TERENY OBJĘTE OGRANICZENIAMIS W MOŻLIWOŚCIACH ZAINWESTOWANIA**
-  OBSZARY SZCZEGÓLNEGO ZAGROŻENIA POWODZIĄ
-  POZOSTAŁE OBSZARY ZAGROŻONE ZALANIEM WODAMI POWODZIOWYMI
-  KORYTARZE EKOLOGICZNE - DOLINY RZECZNE Z OGRANICZENIAMI LOKALIZACJI ZABUDOWY I OGRÓDZEŃ
-  GRANICA OBSZARU OGRANICZONEGO UŻYTKOWANIA WOKÓŁ GOŚ
-  TERENY UDOKUMENTOWANYCH ŹŁÓŻ KOPALIN

0 400 800 1 600 Metry