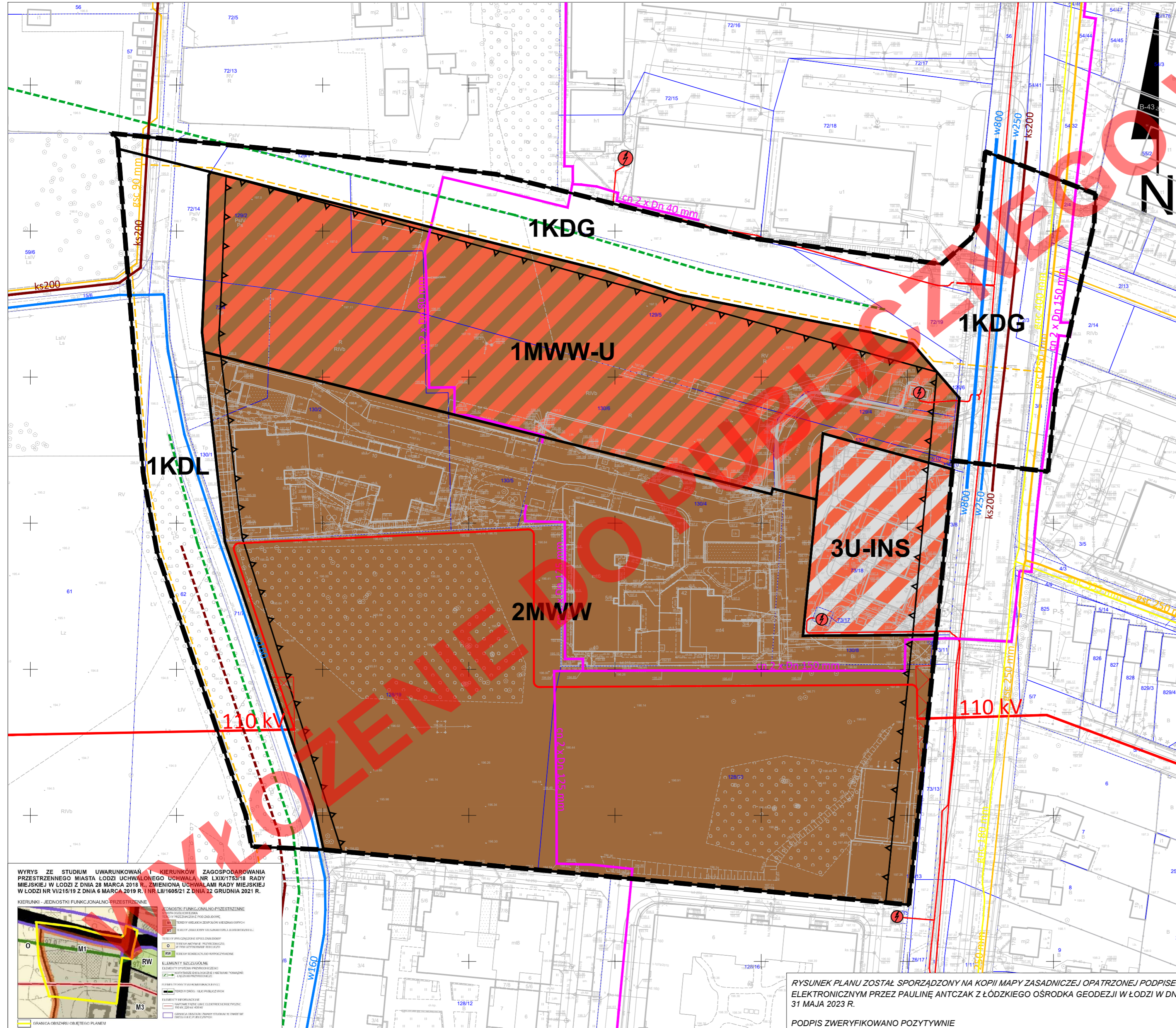


MIEJSCOWY PLAN ZAGOSPODAROWANIA PRZESTRZENNEGO DLA CZĘŚCI OBSZARU MIASTA ŁODZI POŁOŻONEJ W REJONIE ULIC KRZYSZTOFA CEDRY I TRAKTOROWEJ

RYSUNEK PLANU

ZAŁĄCZNIK NR 1 DO UCHWAŁY NR
RADY MIEJSKIEJ W ŁODZI Z DNIA



USTALENIA OBOWIAZUJĄCE

- GRANICA OBSZARU OBJĘTEGO MIEJSCOWYM PLANEM ZAGOSPODAROWANIA PRZESTRZENNEGO
- W ZAKRESIE KSZTAŁTOWANIA ZABUDOWY I ZAGOSPODAROWANIA TERENU
 - LINIA ROZGRANICZAJĄCA TERENY O RÓŻNYM PRZEZNACZENIU LUB RÓŻNYCH ZASADACH ZAGOSPODAROWANIA
 - NIEPRZEKRACZALNA LINIA ZABUDOWY
- W ZAKRESIE KATEGORII PRZEZNACZEŃ TERENÓW
 - MWW - TEREN ZABUDOWY MIESZKANIOWEJ WIELORODZINNEJ WOLNOSTOJĄCEJ
 - MWW-U - TEREN ZABUDOWY MIESZKANIOWEJ WIELORODZINNEJ WOLNOSTOJĄCEJ LUB USŁUG
 - U-INS - TEREN USŁUG LUB STACJI PALIW PŁYNNYCH
 - KDG - TEREN DROGI GŁÓWNEJ
 - KDL - TEREN DROGI LOKALNEJ

W ZAKRESIE SZCZEGÓLNYCH WARUNKÓW ZAGOSPODAROWANIA TERENÓW ORAZ OGRANICZEŃ W ICH UŻYTKOWANIU

- STREFA OCHRONNA OD NAWIETRZNEJ LINII ELEKTROENERGETYCZNEJ

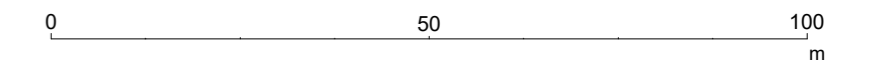
OZNACZENIA INFORMACYJNE

INFRASTRUKTURA TECHNICZNA

- ISTNIEJĄCY GAZOCIĄG NISKIEGO CIŚNIENIA
- ISTNIEJĄCY GAZOCIĄG ŚREDNIEGO CIŚNIENIA
- POSTULOWANY GAZOCIĄG ŚREDNIEGO CIŚNIENIA
- ISTNIEJĄCA LINIA KABLOWA 15 kV
- ISTNIEJĄCA LINIA KABLOWA 110 kV
- ISTNIEJĄCA LINIA NAWIETRZNA 110 kV
- ISTNIEJĄCA TRAFOSTACJA
- ISTNIEJĄCY CIEPŁOCIĄG
- ISTNIEJĄCA SIEĆ WODOCIĄGOWA
- ISTNIEJĄCA KANALIZACJA SANITARNA
- POSTULOWANA KANALIZACJA SANITARNA
- POSTULOWANA KANALIZACJA DESZCZOWA

CAŁY OBSZAR PLANU ZLOKALIZOWANY JEST W GRANICACH UDOKUMENTOWNEGO GŁÓWNEGO ZBIORNIKA WÓD PODZIEMNYCH NR 401 - NIECKA ŁÓDZKA

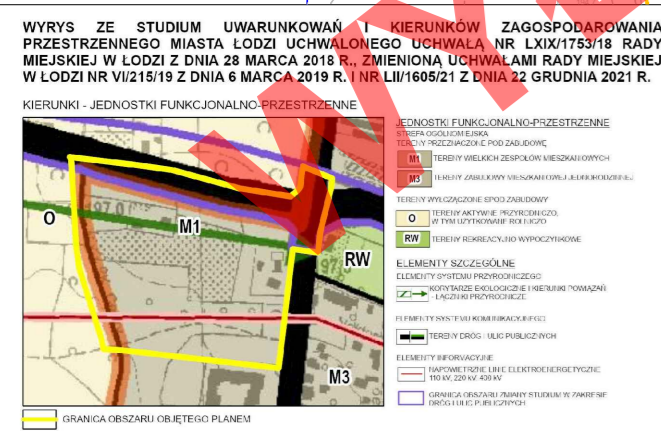
SKALA 1:1000



PAŃSTWOWY UKŁAD WSPÓŁRZĘDNYCH GEODEZYJNYCH 2000, PL-2000, STREFA 6

MPU MIEJSKA PRACOWNIA URBANISTYCZNA W ŁODZI
90 - 418 Łódź, al. Tadeusza Kościuszki 19, tel. 42 628 7500, 42 628 7503

PRZEDMIOT RYSUNKU	Miejscowy plan zagospodarowania przestrzennego dla części obszaru miasta Łodzi położonej w rejonie ulic Krzysztofa Cedry i Traktorowej
DYREKTOR MPU W ŁODZI	mgr inż. arch. Magdalena Talar-Wiśniewska
NADZÓR MERYTORYCZNY ZASTĘPCA DYREKTORA MPU W ŁODZI	mgr inż. arch. Paulina Górska
ZESPÓŁ PROJEKTOWY UKŁAD FUNKCJONALNO-PRZESTRZENNY	mgr Natalia Kwiatkowska, mgr Barbara Wysmyk-Lamprecht
KOMUNIKACJA	mgr inż. Michał Walczak
WODOCIĄGI, KANALIZACJA	mgr inż. Monika Meckier
ELEKTROENERGETYKA, CIEPŁOWNICTWO	inż. Marek Bubiak
GAZ	inż. Marek Bubiak
NR RYS. 1	Łódź, wrzesień 2024 r. skala 1:1000



RYSUNEK PLANU ZOSTAŁ SPORZĄDZONY NA KOPII MAPY ZASADNICZEJ OPATRZONEJ PODPISEM ELEKTRONICZNYM PRZEZ PAULINĘ ANTCZAK Z ŁÓDZKIEGO OŚRODKA GEODEZJI W ŁODZI W DNIO 31 MAJA 2023 R.

PODPIS ZWERYFIKOWANO POZYTYWNE