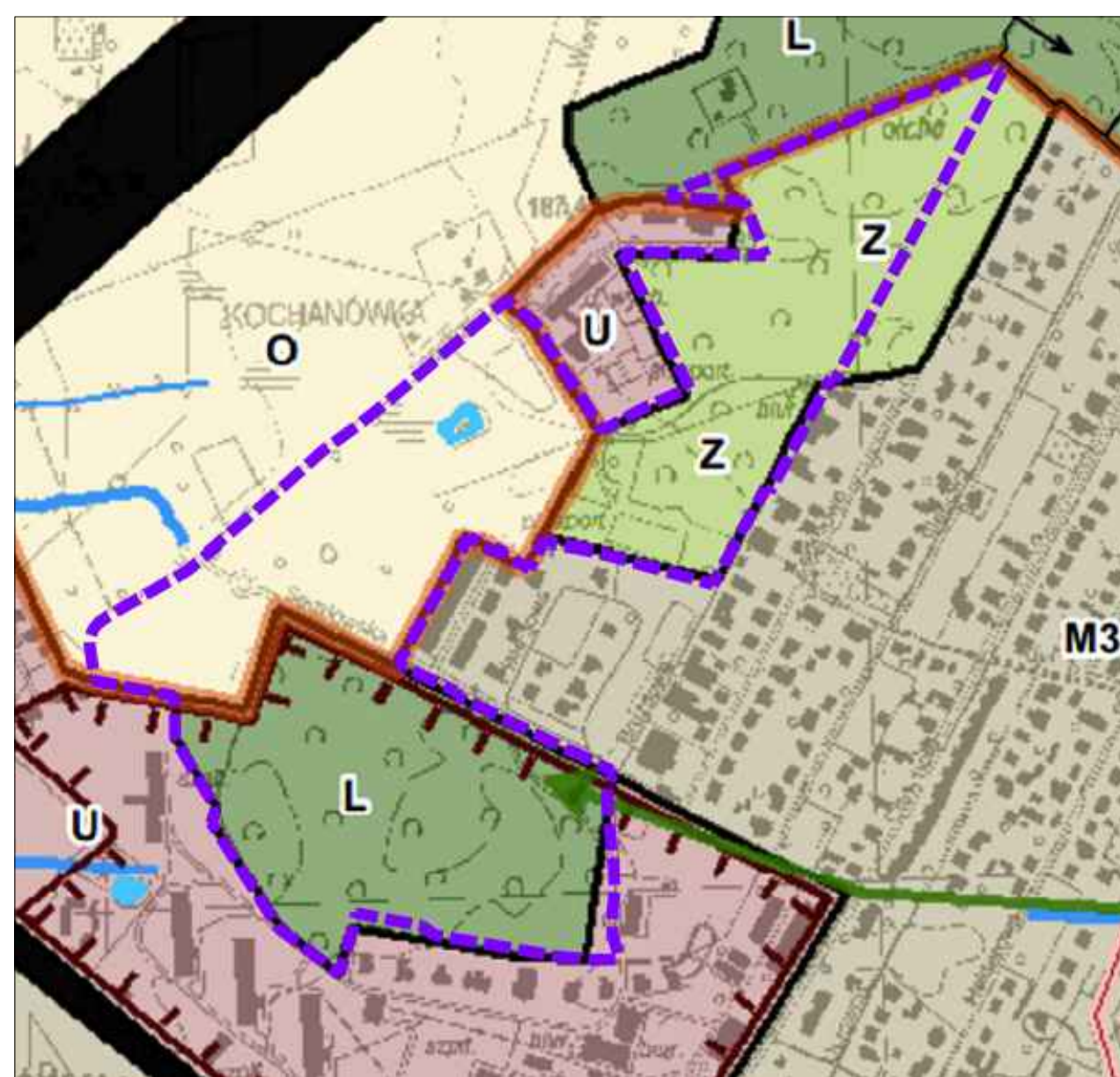
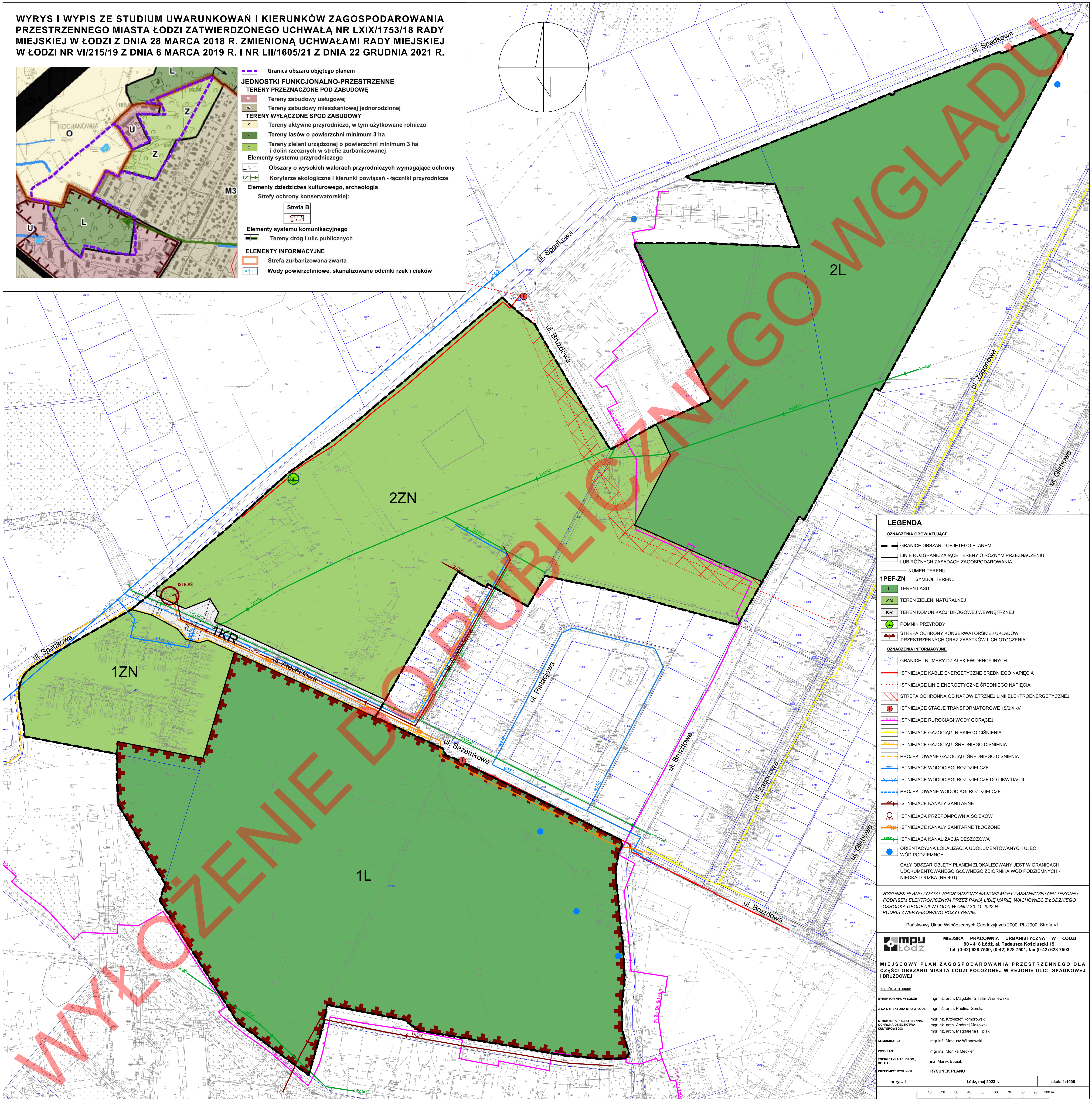
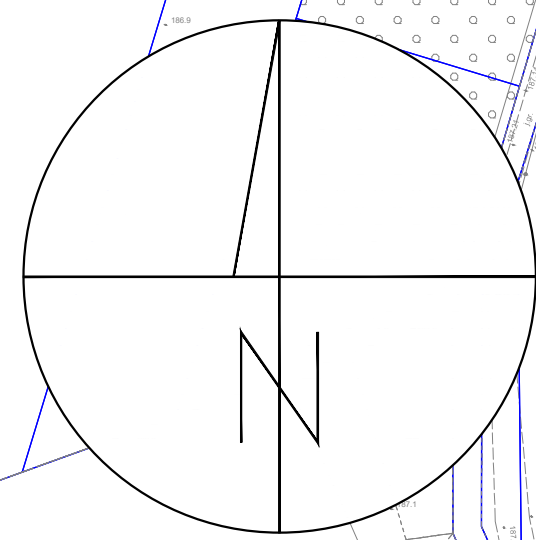


WYRYS I WYPIS ZE STUDIUM UWARUNKOWAŃ I KIERUNKÓW ZAGOSPODAROWANIA PRZESTRZENNEGO MIASTA ŁODZI ZATWIERDZONEGO UCHWAŁĄ NR LXIX/1753/18 RADY MIEJSKIEJ W ŁODZI Z DNIA 28 MARCA 2018 R. ZMIENIONĄ UCHWAŁAMI RADY MIEJSKIEJ W ŁODZI NR VI/215/19 Z DNIA 6 MARCA 2019 R. I NR LII/1605/21 Z DNIA 22 GRUDNIA 2021 R.



- LEGENDA**
- Granica obszaru objętego planem
 - JEDNOSTKI FUNKCJONALNO-PRZESTRZENNE
 - TERENY PRZEZNACZONE POD ZABUDOWĘ
 - Tereny zabudowy usługowej
 - Tereny zabudowy mieszkaniowej jednorodzinnej
 - TERENY WYŁĄCZONE SPÓD ZABUDOWĘ
 - Tereny aktywne przyrodniczo, w tym użytkowane rolniczo
 - Tereny lasów o powierzchni minimum 3 ha
 - Tereny zieleni urządzonej o powierzchni minimum 3 ha i dolin rzecznych w strefie zurbanizowanej
 - Elementy systemu przyrodniczego
 - Obszary o wysokich walorach przyrodniczych wymagające ochrony
 - Korytarze ekologiczne i kierunki powiązań - łączniki przyrodnicze
 - Elementy dziedzictwa kulturowego, archeologia
 - Strefy ochrony konserwatorskiej:
 - Strefa B
 - Elementy systemu komunikacyjnego
 - Tereny dróg i ulic publicznych
 - ELEMENTY INFORMACYJNE
 - Strefa zurbanizowana zwarta
 - Wody powierzchniowe, skanalizowane odcinki rzek i cieków



- LEGENDA**
- OZNACZENIA OBOWIĄZUJĄCE**
- GRANICE OBSZARU OBJĘTEGO PLANEM
 - LINIE ROZGRANICZAJĄCE TERENY O RÓŻNYM PRZEZNACZENIU LUB RÓŻNYCH ZASADACH ZAGOSPODAROWANIA
 - NUMER TERENU
 - 1PEF-ZN SYMBOL TERENU
 - TEREN LASU
 - TEREN ZIELENI NATURALNEJ
 - TEREN KOMUNIKACJI DROGOWEJ WEWNĘTRZNEJ
 - POMNIK PRZYRODY
 - STREFA OCHRONY KONSERWATORSKIEJ UKŁADÓW PRZESTRZENNYCH ORAZ ZABYTKÓW I ICH OTOCZENIA
- OZNACZENIA INFORMACYJNE**
- GRANICE I NUMERY DZIAŁEK EWIDENCYJNYCH
 - ISTNIEJĄCE KABELE ENERGETYCZNE ŚREDNIEGO NAPIĘCIA
 - ISTNIEJĄCE LINIE ENERGETYCZNE ŚREDNIEGO NAPIĘCIA
 - STREFA OCHRONNA OD NAPIĘTRZNEJ LINII ELEKTROENERGETYCZNEJ
 - ISTNIEJĄCE STACJE TRANSFORMATOROWE 15/0,4 kV
 - ISTNIEJĄCE RUROCIĄGI WODY GORĄCEJ
 - ISTNIEJĄCE GAZOCIĄGI NISKIEGO CIŚNIENIA
 - ISTNIEJĄCE GAZOCIĄGI ŚREDNIEGO CIŚNIENIA
 - PROJEKTOWANE GAZOCIĄGI ŚREDNIEGO CIŚNIENIA
 - ISTNIEJĄCE WODOCIĄGI ROZDZIELCZE
 - ISTNIEJĄCE WODOCIĄGI ROZDZIELCZE DO LIKWIDACJI
 - PROJEKTOWANE WODOCIĄGI ROZDZIELCZE
 - ISTNIEJĄCE KANAŁY SANITARNE
 - ISTNIEJĄCA PRZEPOMPOWNIA ŚCIEKÓW
 - ISTNIEJĄCE KANAŁY SANITARNE TŁOCZONE
 - ISTNIEJĄCA KANALIZACJA DESZCZOWA
 - ORIENTACYJNA LOKALIZACJA UDOKUMENTOWANYCH UJĘĆ WÓD PODZIEMNYCH
- CAŁY OBSZAR OBJĘTY PLANEM ZLOKALIZOWANY JEST W GRANICACH UDOKUMENTOWANEGO GŁÓWNEGO ZBIORNIKA WÓD PODZIEMNYCH - NIECKA ŁÓDZKA (NR 401).

RYSUNEK PLANU ZOSTAŁ SPORZĄDZONY NA KOPII MAPY ZASADNICZEJ OPATRZONEJ PODPISEM ELEKTRONICZNYM PRZEZ PANIĄ LIĐIĘ MARIĘ WACHOWICZ Z ŁÓDZKIEGO OŚRODKA GEODEZJI W ŁODZI W DNIO 30-11-2022 R. PODPIS ZWERYFIKOWANO POZYTYWNIIE.

Państwowy Układ Współrzędnych Geodezyjnych 2000, PL-2000, Strefa VI

mpu MIEJSKA PRACOWNIA URBANISTYCZNA W ŁODZI
90 - 418 Łódź, al. Tadeusza Kościuszki 19,
tel. (0-42) 628 7500, (0-42) 628 7501, fax (0-42) 628 7503

MIEJSCOWY PLAN ZAGOSPODAROWANIA PRZESTRZENNEGO DLA CZĘŚCI OBSZARU MIASTA ŁODZI POŁOŻONEJ W REJONIE ULIC: SPADKOWEJ I BRUZZDOWEJ.

ZESPÓŁ AUTORÓW:	
DYREKTOR MPU W ŁODZI:	mgr inż. arch. Magdalena Tań-Wińiewska
Z-CA DYREKTORA MPU W ŁODZI:	mgr inż. arch. Paulina Górńska
STRUKTURA PRZESTRZENNA, OCHRONA DZIEDZICTWA KULTUROWEGO:	mgr inż. Krzysztof Komorowski mgr inż. arch. Andrzej Makowski mgr inż. arch. Magdalena Filipiak
KOMUNIKACJA:	mgr inż. Mateusz Wilanowski
WOD-KAN:	mgr inż. Monika Meckler
ENERGETYKA, TELEKOM., CO, GAZ:	inż. Marek Bubiak
PRZEMIODT WYKUSKU:	RYSUNEK PLANU
nr rys. 1	Łódź, maj 2023 r. skala 1:1000

