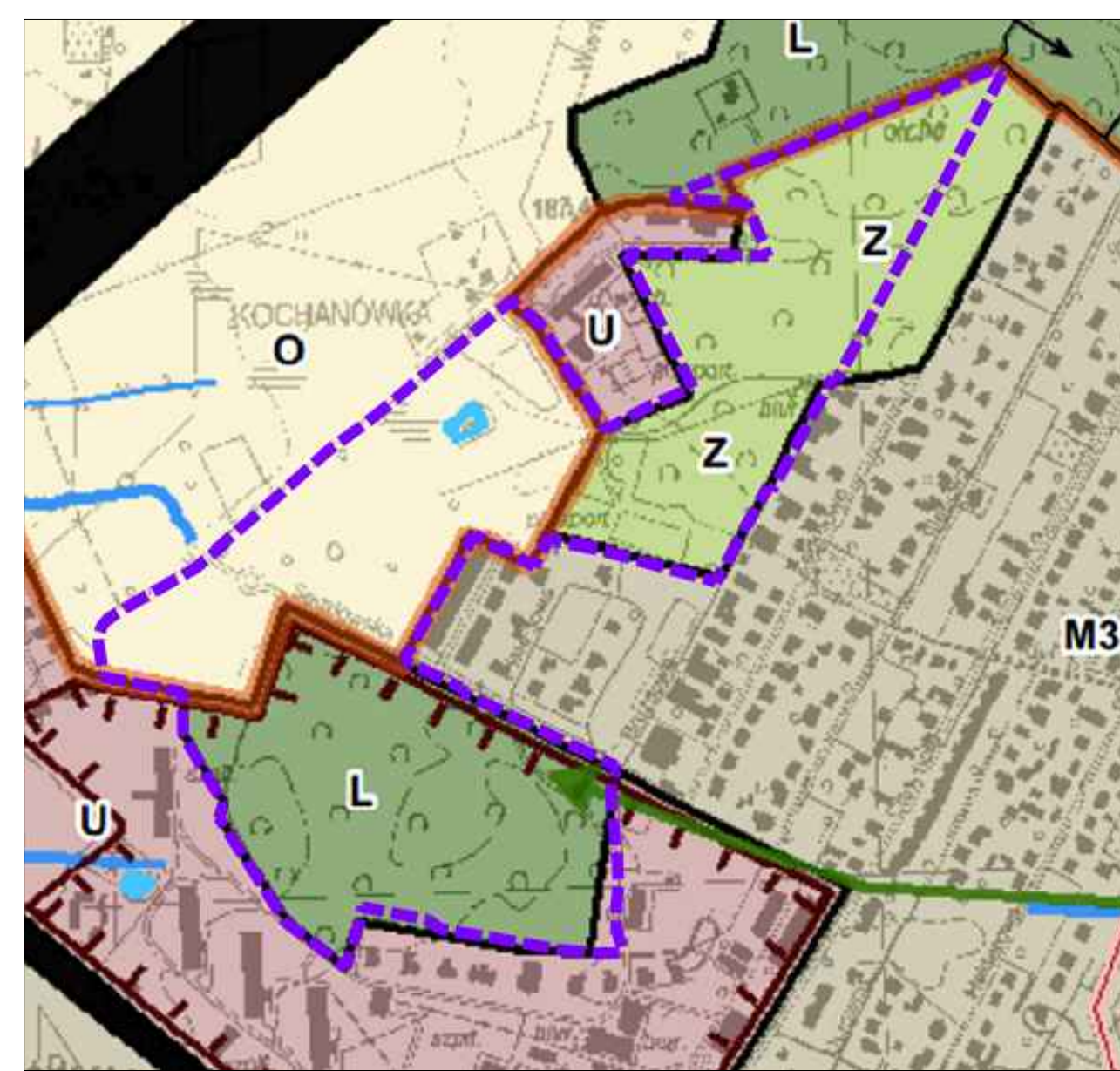
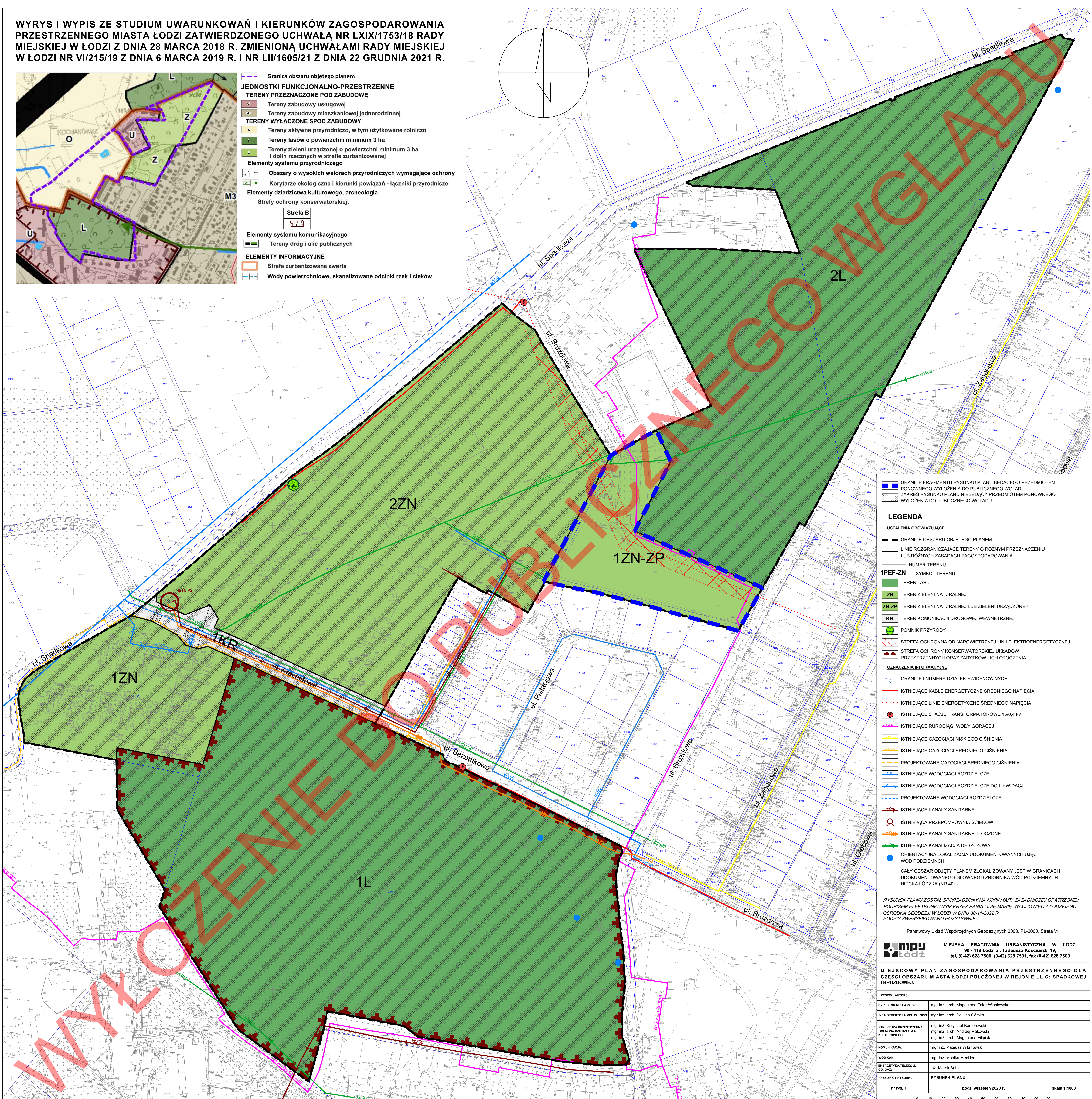
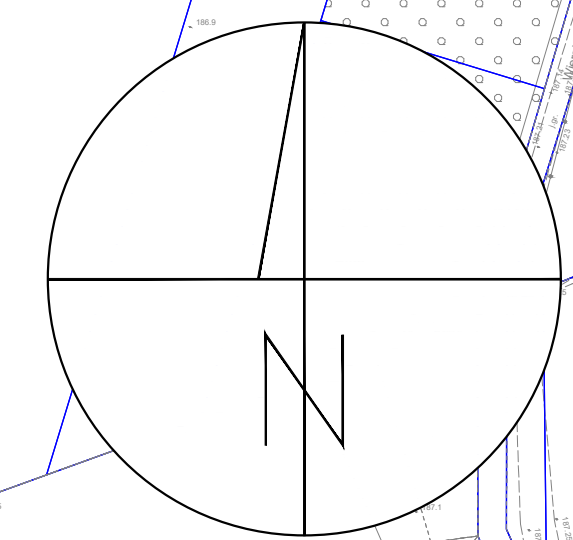


WYRYS I WYPIS ZE STUDIUM UWARUNKOWAŃ I KIERUNKÓW ZAGOSPODAROWANIA PRZESTRZENNEGO MIASTA ŁODZI ZATWIERDZONEGO UCHWAŁĄ NR LXIX/1753/18 RADY MIEJSKIEJ W ŁODZI Z DNIA 28 MARCA 2018 R. ZMIENIONĄ UCHWAŁAMI RADY MIEJSKIEJ W ŁODZI NR VI/215/19 Z DNIA 6 MARCA 2019 R. I NR LII/1605/21 Z DNIA 22 GRUDNIA 2021 R.



- Granica obszaru objętego planem
- JEDNOSTKI FUNKCJONALNO-PRZESTRZENNE**
- TERENY PRZEZNACZONE POD ZABUDOWĘ**
- Tereny zabudowy usługowej
- Tereny zabudowy mieszkaniowej jednorodzinnej
- TERENY WYŁĄCZONE SPÓD ZABUDOWY**
- Tereny aktywne przyrodniczo, w tym użytkowane rolniczo
- Tereny lasów o powierzchni minimum 3 ha
- Tereny zieleni urządzonej o powierzchni minimum 3 ha i dolin rzecznych w strefie zurbanizowanej
- Elementy systemu przyrodniczego**
- Obszary o wysokich walorach przyrodniczych wymagające ochrony
- Korytarze ekologiczne i kierunki powiązań - łączniki przyrodnicze
- Elementy dziedzictwa kulturowego, archeologia**
- Strefy ochrony konserwatorskiej:**
- Strefa B
- Elementy systemu komunikacyjnego**
- Tereny dróg i ulic publicznych
- ELEMENTY INFORMACYJNE**
- Strefa zurbanizowana zwarta
- Wody powierzchniowe, skanalizowane odcinki rzek i cieków



- LEGENDA**
- USTALENIA OBOWIAZUJĄCE**
- GRANICE FRAGMENTU RYSUNKU PLANU BĘDĄCEGO PRZEDMIOTEM PONOWNEGO WYŁOŻENIA DO PUBLICZNEGO WGLĄDU
 - GRANICE OBSZARU OBJĘTEGO PLANEM
 - LINIE ROZGRANICZAJĄCE TERENY O RÓŻNYM PRZEZNACZENIU LUB RÓŻNYCH ZASADACH ZAGOSPODAROWANIA
 - NUMER TERENU
 - 1PEF-ZN** — SYMBOL TERENU
 - L** TEREN LASU
 - ZN** TEREN ZIELENI NATURALNEJ
 - ZN-ZP** TEREN ZIELENI NATURALNEJ LUB ZIELENI URZĄDZONEJ
 - KR** TEREN KOMUNIKACJI DROGOWEJ WEWNĘTRZNEJ
 - POMNIK PRZYRODY
 - STREFA OCHRONNA OD NAWIETRZNEJ LINII ELEKTROENERGETYCZNEJ
 - STREFA OCHRONY KONSERWATORSKIEJ UKŁADÓW PRZESTRZENNYCH ORAZ ZABYTKÓW I ICH OTOCZENIA
- OZNACZENIA INFORMACYJNE**
- GRANICE I NUMERY DZIAŁEK EWIDENCYJNYCH
 - ISTNIEJĄCE KABELE ENERGETYCZNE ŚREDNIEGO NAPIĘCIA
 - ISTNIEJĄCE LINIE ENERGETYCZNE ŚREDNIEGO NAPIĘCIA
 - ISTNIEJĄCE STACJE TRANSFORMATOROWE 15/0,4 kV
 - ISTNIEJĄCE RUROCIĄGI WODY GORĄCEJ
 - ISTNIEJĄCE GAZOCIĄGI NISKIEGO CIŚNIENIA
 - ISTNIEJĄCE GAZOCIĄGI ŚREDNIEGO CIŚNIENIA
 - PROJEKTOWANE GAZOCIĄGI ŚREDNIEGO CIŚNIENIA
 - ISTNIEJĄCE WODOCIĄGI ROZDZIELCZE
 - ISTNIEJĄCE WODOCIĄGI ROZDZIELCZE DO LIKWIDACJI
 - PROJEKTOWANE WODOCIĄGI ROZDZIELCZE
 - ISTNIEJĄCE KANAŁY SANITARNE
 - ISTNIEJĄCA PRZEPOMPOWNIA ŚCIEKÓW
 - ISTNIEJĄCE KANAŁY SANITARNE TŁOCZONE
 - ISTNIEJĄCA KANALIZACJA DESZCZOWA
 - ORIENTACYJNA LOKALIZACJA UDOKUMENTOWANYCH UJĘĆ WÓD PODZIEMNYCH
- CAŁY OBSZAR OBJĘTY PLANEM ZLOKALIZOWANY JEST W GRANICACH UDOKUMENTOWANEGO GŁÓWNEGO ZBIORNIKA WÓD PODZIEMNYCH - NIECKA ŁÓDZKA (NR 401).

RYSunEK PLANU ZOSTAŁ SPORZĄDZONY NA KOPII MAPY ZASADNICZEJ OPATRZONEJ PODPISEM ELEKTRONICZNYM PRZEZ PANIĄ LIDIĘ MARIĘ WACHOWIEC Z ŁÓDZKIEGO OŚRODKA GEODEZJI W ŁODZI W DNIOU 30-11-2022 R. PODPIS ZWERYFIKOWANO POZYTYWNE.

Państwowy Układ Współrzędnych Geodezyjnych 2000, PL-2000, Strefa VI

mpw ŁÓDŹ **MIEJSKA PRACOWNIA URBANISTYCZNA W ŁODZI**
 90 - 418 Łódź, al. Tadeusza Kościuszki 19,
 tel. (0-42) 628 7500, (0-42) 628 7501, fax (0-42) 628 7503

MIEJSCOWY PLAN ZAGOSPODAROWANIA PRZESTRZENNEGO DLA CZĘŚCI OBSZARU MIASTA ŁODZI POŁOŻONEJ W REJONIE ULIC: SPADKOWEJ I BRUZZOWEJ.

ZESPÓŁ AUTORSKI:	
DYREKTOR MPW W ŁODZI:	mgr inż. arch. Magdalena Talań-Wisniewska
Z-CIA DYREKTORA MPW W ŁODZI:	mgr inż. arch. Paulina Górńska
STRUKTURA PRZESTRZENNA, OCHRONA DZIEDZICTWA KULTUROWEGO:	mgr inż. Krzysztof Komorowski mgr inż. arch. Andrzej Makowski mgr inż. arch. Magdalena Filipiak
KOMUNIKACJA:	mgr inż. Mateusz Wilanowski
WOD-KAN:	mgr inż. Monika Meckler
ENERGETYKA TELEKOM., CO, GAZ:	inż. Marek Bubiak
PRZEDMIOT RYSUNKU:	RYSunEK PLANU
nr rys. 1	Łódź, wrzesień 2023 r. skala 1:1000

