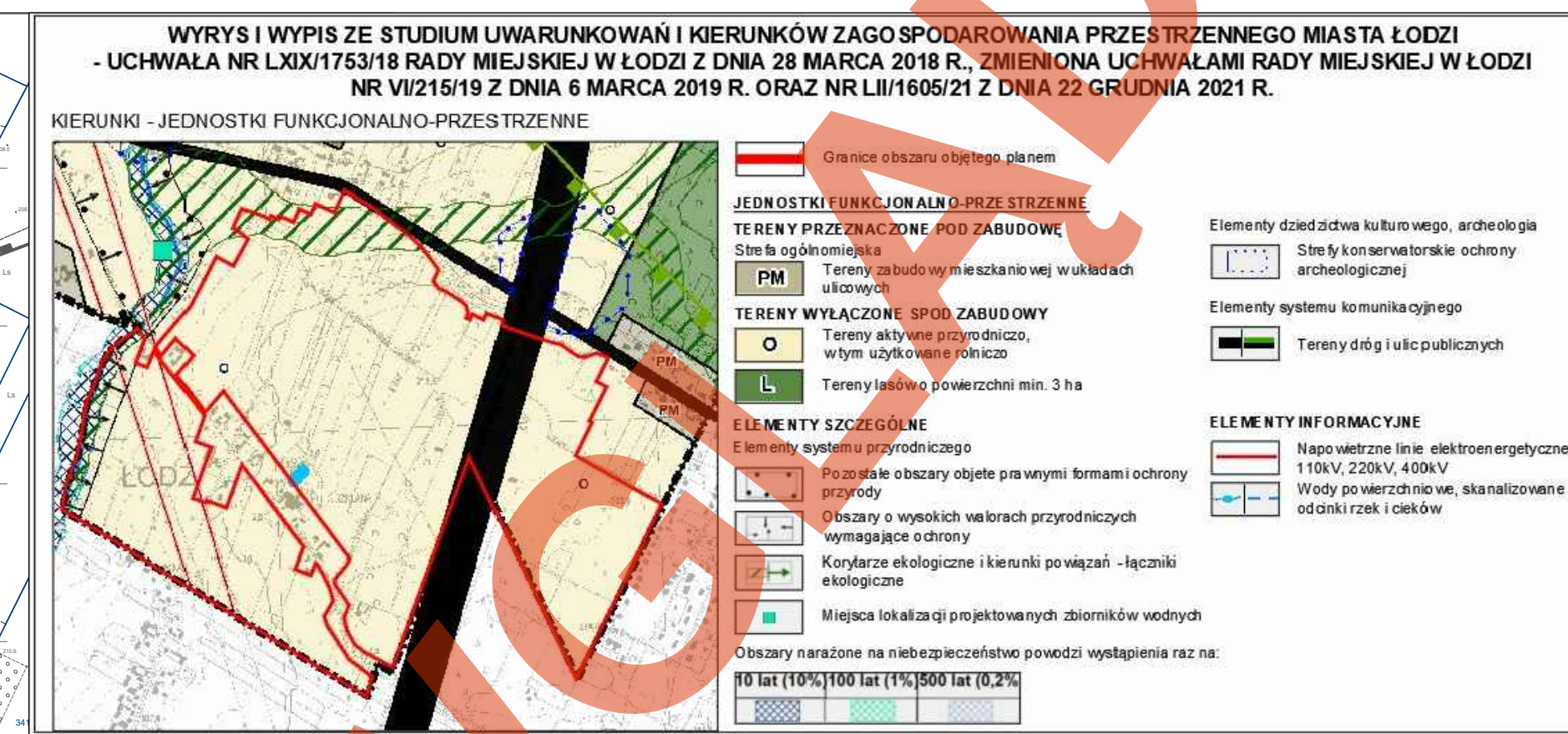
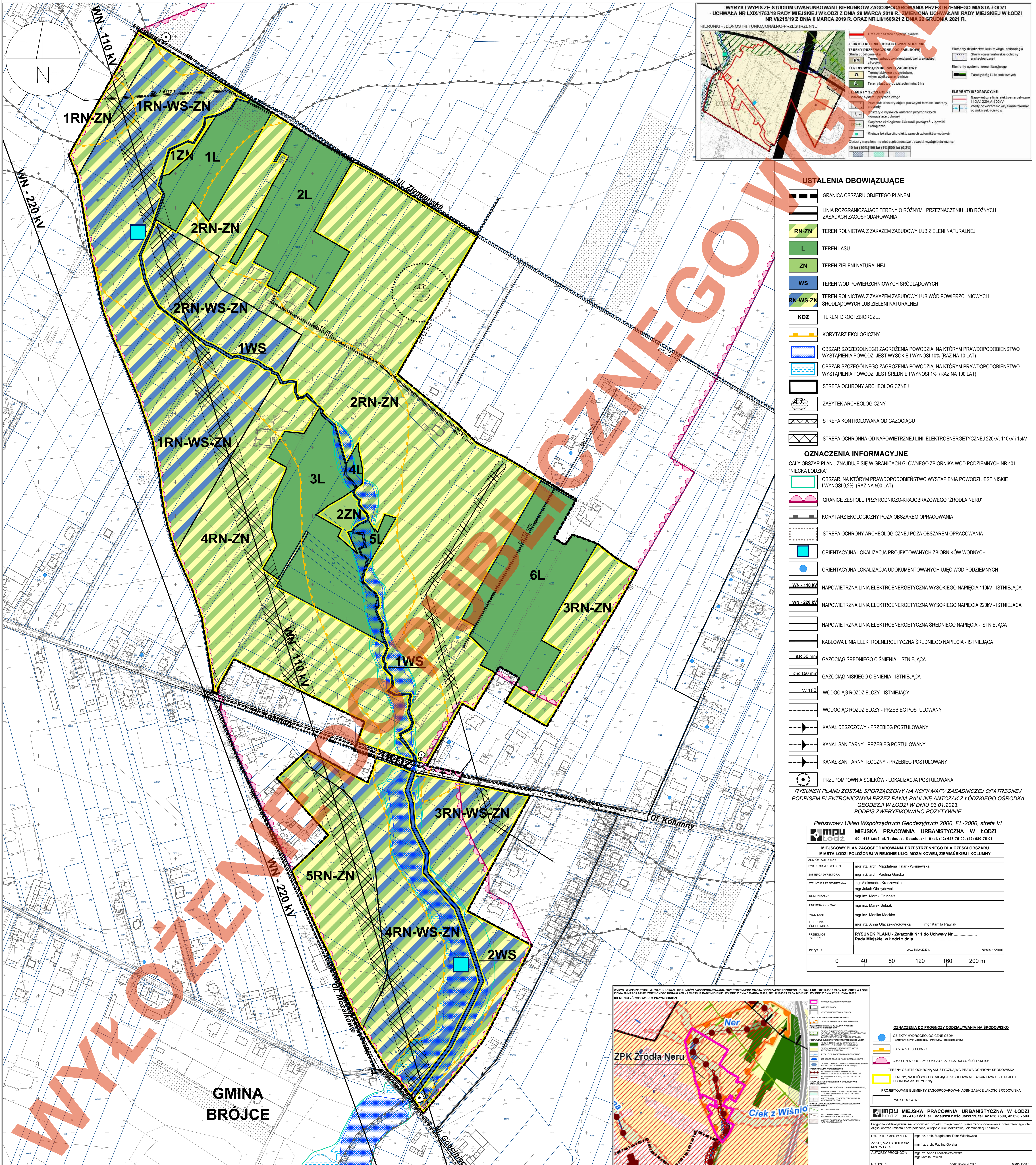


# MIEJSCOWY PLAN ZAGOSPODAROWANIA PRZESTRZENNEGO DLA CZĘŚCI OBSZARU MIASTA ŁODZI POŁOŻONEJ W REJONIE ULIC: MOZAIKOWEJ, ZIEMIAŃSKIEJ I KOLUMNY

PROGNOZA ODDZIAŁYWANIA NA ŚRODOWISKO

1:2 000

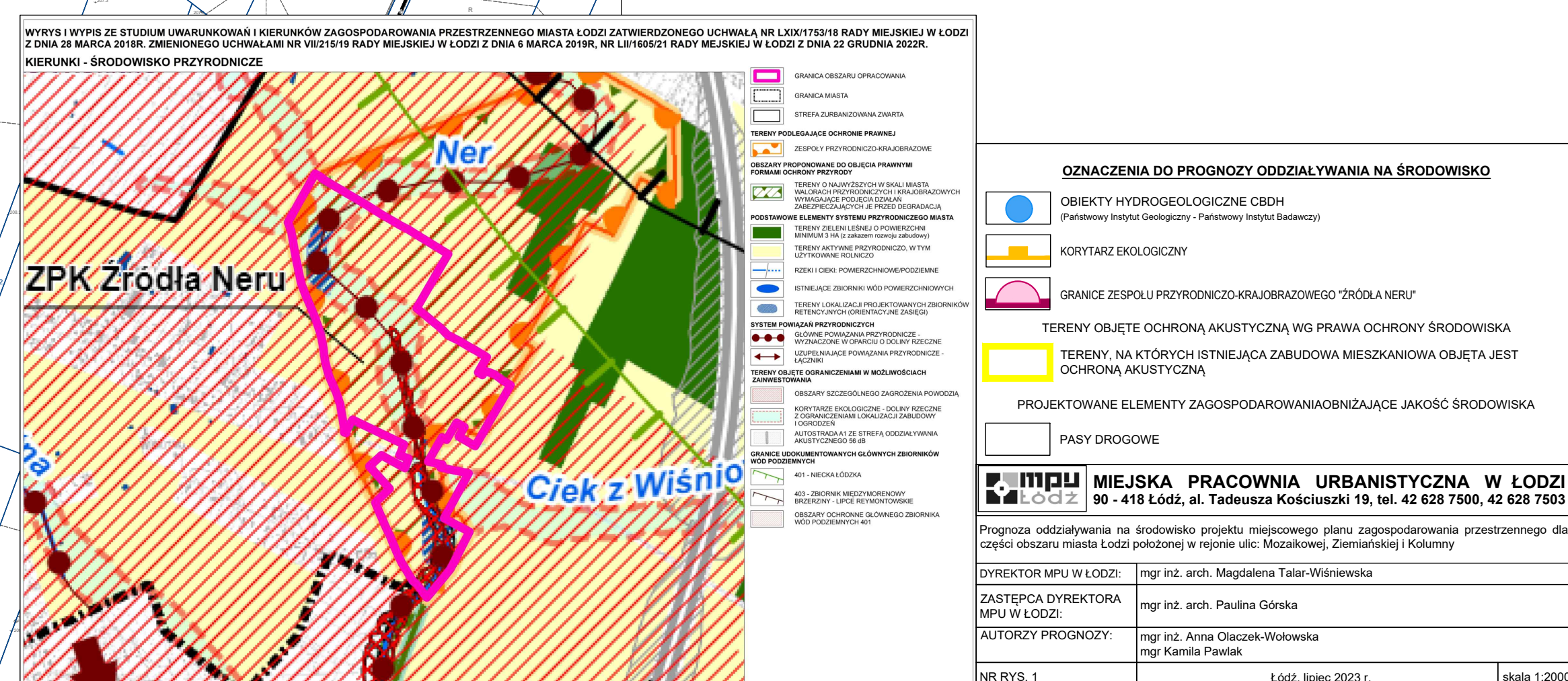


- USTALENIA OBOWIĄZUJĄCE**
- GRANICA OBSZARU OBJĘTEGO PLANEM
  - LINIA ROZGRANICZAJĄCE TERENY O RÓŻNYM PRZEZNACZENIU LUB RÓŻNYCH ZASADACH ZAGOSPODAROWANIA
  - RN-ZN** TEREN ROLNICTWA Z ZAKAZEM ZABUDOWY LUB ZIELENI NATURALNEJ
  - L** TEREN LASU
  - ZN** TEREN ZIELENI NATURALNEJ
  - WS** TEREN WÓD POWIERZCHNIOWYCH ŚRÓDLĄDOWYCH
  - RN-WS-ZN** TEREN ROLNICTWA Z ZAKAZEM ZABUDOWY LUB WÓD POWIERZCHNIOWYCH ŚRÓDLĄDOWYCH LUB ZIELENI NATURALNEJ
  - KDZ** TEREN DROGI ZBIORCZEJ
  - KORYTAZ EKOLOGICZNY
  - OBZAR SZCZEGÓLNEGO ZAGROŻENIA POWODZIĄ, NA KTÓRYM PRAWDOPODOBIEŃSTWO WYSTĄPIENIA POWODZI JEST WYSOKIE I WYNIOSI 10% (RAZ NA 10 LAT)
  - OBZAR SZCZEGÓLNEGO ZAGROŻENIA POWODZIĄ, NA KTÓRYM PRAWDOPODOBIEŃSTWO WYSTĄPIENIA POWODZI JEST ŚREDNIE I WYNIOSI 1% (RAZ NA 100 LAT)
  - STREFA OCHRONY ARCHEOLOGICZNEJ
  - A.T.** ZABYTEK ARCHEOLOGICZNY
  - STREFA KONTROLOWANA OD GAZOCIĄGU
  - STREFA OCHRONNA OD NAWIETRZNEJ LINII ELEKTROENERGETYCZNEJ 220kV, 110kV I 15kV
- OZNACZENIA INFORMACYJNE**
- CAŁY OBSZAR PLANU ZNAJDUJE SIĘ W GRANICACH GŁÓWNEGO ZBIORNIKA WÓD PODZIEMNYCH NR 401 "NIECKA ŁÓDZKA"
- OBZAR, NA KTÓRYM PRAWDOPODOBIEŃSTWO WYSTĄPIENIA POWODZI JEST NISKIE I WYNIOSI 0,2% (RAZ NA 500 LAT)
  - GRANICE ZESPÓŁU PRZYRODNICZO-KRAJOBRAZOWEGO "ŹRÓDŁA NERU"
  - KORYTAZ EKOLOGICZNY POZA OBSZAREM OPRACOWANIA
  - STREFA OCHRONY ARCHEOLOGICZNEJ POZA OBSZAREM OPRACOWANIA
  - ORIENTACYJNA LOKALIZACJA PROJEKTOWANYCH ZBIORNIKÓW WODNYCH
  - ORIENTACYJNA LOKALIZACJA UDOKUMENTOWANYCH ŹRÓDEŁ WÓD PODZIEMNYCH
  - WN - 110 kV** NAWIETRZNA LINIA ELEKTROENERGETYCZNA WYSOKIEGO NAPIĘCIA 110kV - ISTNIEJĄCA
  - WN - 220 kV** NAWIETRZNA LINIA ELEKTROENERGETYCZNA WYSOKIEGO NAPIĘCIA 220kV - ISTNIEJĄCA
  - NAWIETRZNA LINIA ELEKTROENERGETYCZNA ŚREDNIEGO NAPIĘCIA - ISTNIEJĄCA
  - KABLOWA LINIA ELEKTROENERGETYCZNA ŚREDNIEGO NAPIĘCIA - ISTNIEJĄCA
  - GAZOCIĄG ŚREDNIEGO CIŚNIENIA - ISTNIEJĄCA
  - GAZOCIĄG NISKIEGO CIŚNIENIA - ISTNIEJĄCA
  - W 160** WODOCIĄG ROZDZIELCZY - ISTNIEJĄCY
  - WODOCIĄG ROZDZIELCZY - PRZEBIEG POSTULOWANY
  - KANAL DESZCZOWY - PRZEBIEG POSTULOWANY
  - KANAL SANITARNY - PRZEBIEG POSTULOWANY
  - KANAL SANITARNY TŁOCZNY - PRZEBIEG POSTULOWANY
  - PRZEPOMPOWNIWA ŚCIEKÓW - LOKALIZACJA POSTULOWANA

**RYSUNEK PLANU ZOSTAŁ SPORZĄDZONY NA KOPII MAPY ZASADNICZEJ OPATRZONEJ PODPISEM ELEKTRONICZNYM PRZEZ PAŃLINĘ PAULINĘ ANTOCZAK Z ŁÓDZKIEGO OŚRODKA GEODEZJI W ŁODZI W DNIU 03.01.2023. PODPIS ZWERYFIKOWANO POZYTYWNYM**

Państwowy Układ Współrzędnych Geodezyjnych 2000, PL-2000, strefa VI

<b>MPJ Łódź</b> MIEJSKA PRACOWNIA URBANISTYCZNA W ŁODZI 90 - 418 Łódź, al. Tadeusza Kościuszki 19 tel. (42) 628-75-00, (42) 680-75-01	
MIEJSCOWY PLAN ZAGOSPODAROWANIA PRZESTRZENNEGO DLA CZĘŚCI OBSZARU MIASTA ŁÓDZI POŁOŻONEJ W REJONIE ULIC: MOZAIKOWEJ, ZIEMIAŃSKIEJ I KOLUMNY	
ZESPÓŁ AUTORYTÓW:	
DYREKTOR MAPY W ŁODZI:	mgr inż. arch. Magdalena Talar - Winińska
ZASTĘPCA DYREKTORA:	mgr inż. arch. Paulina Górska
STRUKTURA PRZESTRZENNA:	mgr Aleksandra Krzeszewska mgr Jakub Obyrzowski
KOMUNIKACJA:	mgr inż. Marek Gruchala
ENERGIA, Ciepłota, Gaz:	mgr inż. Marek Bubiak
WODY:	mgr inż. Monika Meckler
OCHRONA ŚRODOWISKA:	mgr inż. Anna Olczak-Wołowska mgr Kamila Pawlak
PRZEMIAOT RYSUNKOWY:	<b>RYSUNEK PLANU - Załącznik Nr 1 do Uchwały Nr Rady Miejskiej w Łodzi z dnia</b>
IF rys. 1	Łódź, lipiec 2023 r. skala 1:2000



**OZNACZENIA DO PROGNOZY ODDZIAŁYWANIA NA ŚRODOWISKO**

- OBIEKTY HYDROLOGICZNE I CIECH (Planowany Instalacji Geodezyjnej - Planowany Instytut Geodezyjny)
- KORYTAZ EKOLOGICZNY
- GRANICE ZESPÓŁU PRZYRODNICZO-KRAJOBRAZOWEGO "ŹRÓDŁA NERU"
- TERENY OBJĘTE OCHRONĄ AKUSTYCZNĄ W GŁÓWNYM OCHRONNYM ŚRODOWISKA
- TERENY, NA KTÓRYCH ISTNIEJĄCA ZABUDOWA MIESZKANIOWA OBJĘTA JEST OCHRONĄ AKUSTYCZNĄ
- PROJEKTOWANE ELEMENTY ZAGOSPODAROWANIA ENERGETYCZNE JAKOŚCI ŚRODOWISKA
- PASY DROGOWE

**MPJ Łódź**  
MIEJSKA PRACOWNIA URBANISTYCZNA W ŁODZI  
90 - 418 Łódź, al. Tadeusza Kościuszki 19 tel. (42) 628-75-00, (42) 680-75-01

Prognoza oddziaływania na środowisko projektu miejscowego planu zagospodarowania przestrzennego dla części obszaru miasta Łódź położonej w rejonie ulic: Mozkowej, Ziemiańskiej i Kolumny

DYREKTOR MAPY W ŁODZI:	mgr inż. arch. Magdalena Talar - Winińska
ZASTĘPCA DYREKTORA MAPY W ŁODZI:	mgr inż. arch. Paulina Górska
AUTORYT PRZEDSIĘWZIĘCIA:	mgr inż. arch. Paulina Górska mgr inż. Anna Olczak-Wołowska mgr Kamila Pawlak
MR/RS. 1	Łódź, lipiec 2023 r. skala 1:2000

GMINA BRÓJCE