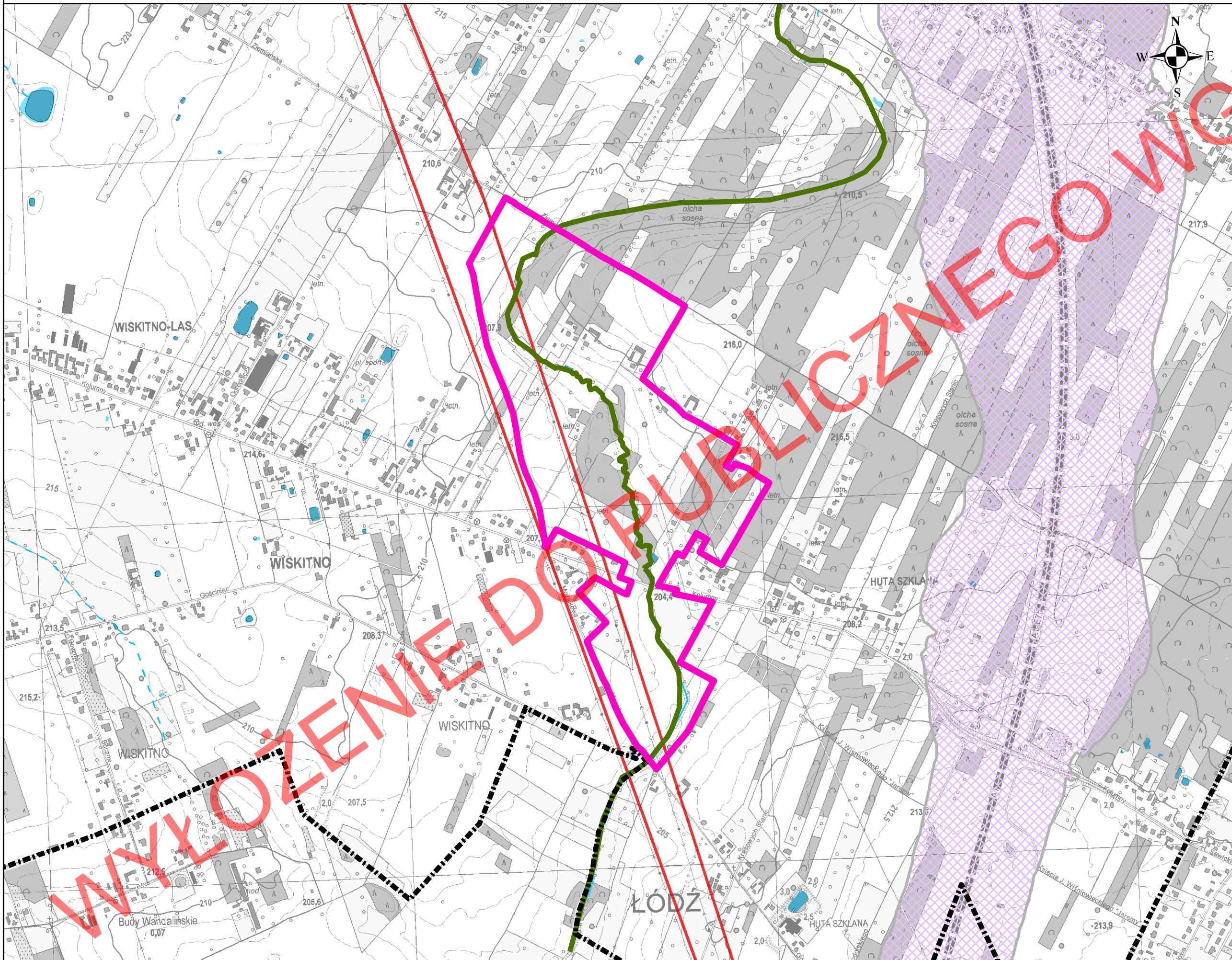








**PROGNOZA ODDZIAŁYWANIA NA ŚRODOWISKO USTALEŃ PROJEKTU MIEJSCOWEGO PLANU ZAGOSPODAROWANIA PRZESTRZENNEGO DLA CZĘŚCI OBSZARU MIASTA ŁODZI POŁOŻONEJ W REJONIE ULIC: MOZAIKOWEJ, ZIEMIAŃSKIEJ I KOLUMNY
ZAGROŻENIA ŚRODOWISKA W OTOCZENIU OBSZARU OPRACOWANIA**



-  GRANICA OBSZARU OBJĘTEGO OPRACOWANIEM
-  GRANICA MIASTA
-  WODY POWIERZCHNIOWE
- GŁÓWNE ISTNIEJĄCE I POTENCJALNE ŹRÓDŁA ZANIECZYSZCZEN**
-  OBSZAR ODDZIAŁYWANIA AKUSTYCZNEGO AUTOSTRADY A1
- ŹRÓDŁA PROMIENIOWANIA ELEKTROMAGNETYCZNEGO**
-  NAPOWIETRZNE LINIE ENERGETYCZNE WYSOKIEGO NAPIĘCIA
- STAN JEDNOLITYCH CZĘŚCI WÓD POWIERZCHNIOWYCH (JCW)**
-  JCW SILNIE ZMIENIONE

