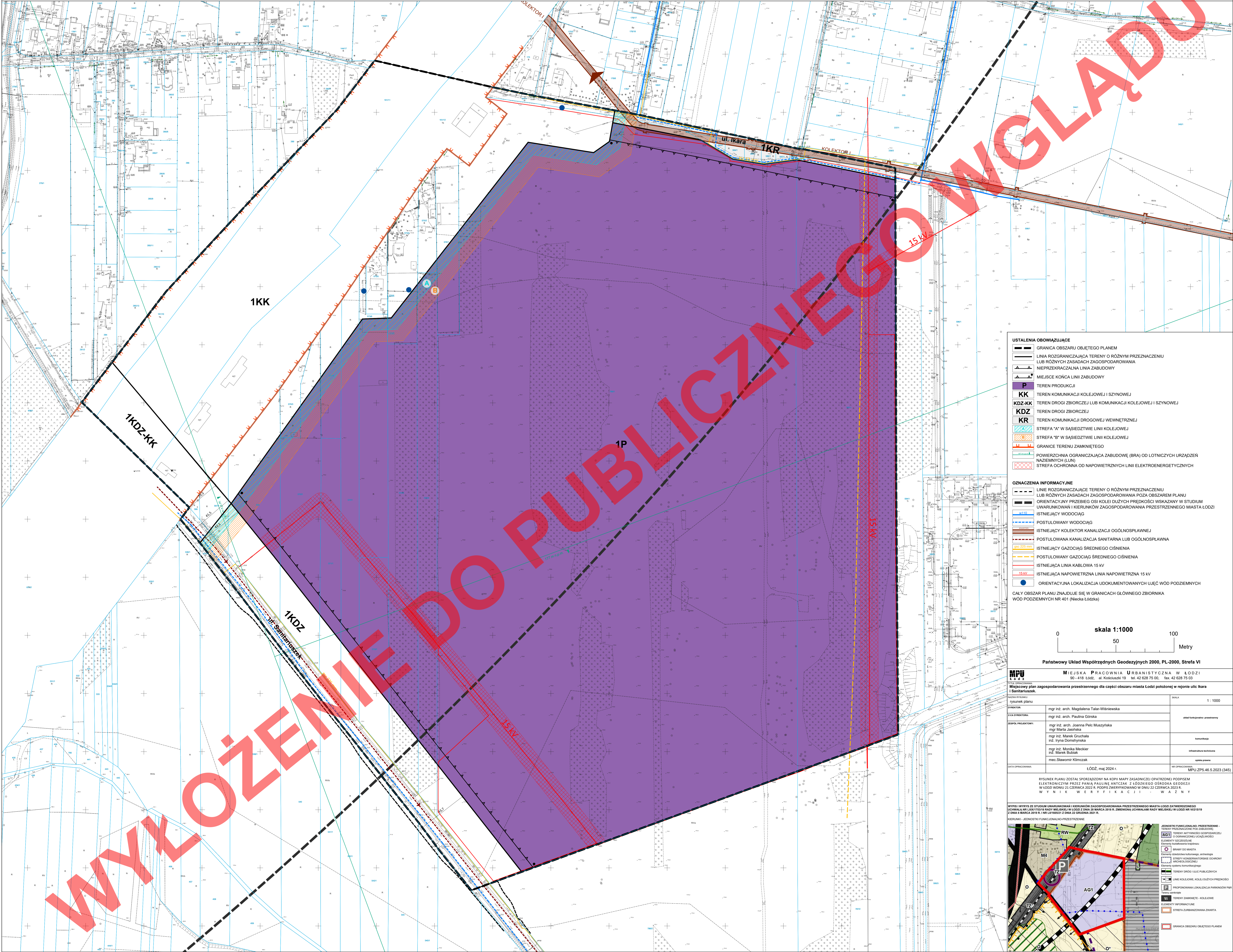
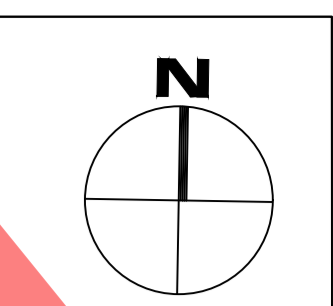


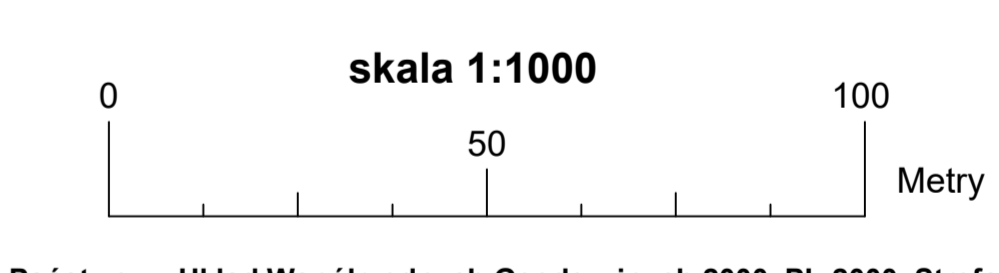
MIEJSCOWY PLAN ZAGOSPODAROWANIA PRZESTRZENNEGO DLA CZĘŚCI OBSZARU MIASTA ŁODZI POŁOŻONEJ W REJONIE ULIC IKARA I SANITARIUSZEK

RYSUNEK PLANU

Załącznik nr 1 do uchwały Nr Rady Miejskiej w Łodzi z dnia



- USTALENIA OBOWIĄZUJĄCE**
- GRANICA OBSZARU OBJĘTEGO PLANEM
 - LINIA ROZGRANICZAJĄCA TERENY O RÓŻNYM PRZEZNACZENIU LUB RÓŻNYCH ZASADACH ZAGOSPODAROWANIA
 - NIEPRZEKRACZALNA LINIA ZABUDOWY
 - MIEJSCE KOŃCA LINII ZABUDOWY
 - TEREN PRODUKCJI
 - P** TEREN KOMUNIKACJI KOLEJOWEJ I SZYNOWEJ
 - KK** TEREN KOMUNIKACJI KOLEJOWEJ I SZYNOWEJ
 - KDZ-KK** TEREN DROGI ZBIORCZEJ LUB KOMUNIKACJI KOLEJOWEJ I SZYNOWEJ
 - KDZ** TEREN DROGI ZBIORCZEJ
 - KR** TEREN KOMUNIKACJI DROGOWEJ WEWNĘTRZNEJ
 - STREFA "A" W SĄSIEDZTWIE LINII KOLEJOWEJ
 - STREFA "B" W SĄSIEDZTWIE LINII KOLEJOWEJ
 - GRANICE TERENU ZAMKNIĘTEGO
 - POWIERZCHNIA OGRANICZAJĄCA ZABUDOWĘ (BRA) OD LOTNICZYCH URZĄDZEŃ NAZIEMNYCH (LUN)
 - STREFA OCHRONNA OD NAPIĘTYCH LINII ELEKTROENERGETYCZNYCH
- OZNACZENIA INFORMACYJNE**
- LINIE ROZGRANICZAJĄCE TERENY O RÓŻNYM PRZEZNACZENIU LUB RÓŻNYCH ZASADACH ZAGOSPODAROWANIA POZA OBSZAR PLANU
 - ORIENTACYJNY PRZEBIEG OSI KOLEI DUŻYCH PRĘDKOŚCI WSKAZANY W STUDIUM UWARUNKOWAŃ I KIERUNKÓW ZAGOSPODAROWANIA PRZESTRZENNEGO MIASTA ŁODZI
 - ISTNIEJĄCY WODOCIĄG
 - POSTULOWANY WODOCIĄG
 - ISTNIEJĄCY KOLEKTOR KANALIZACJI OGÓLNOŚPLAWNEJ
 - POSTULOWANA KANALIZACJA SANITARNA LUB OGÓLNOŚPLAWNA
 - ISTNIEJĄCY GAZOCIĄG ŚRĘDniego CIŚNIENIA
 - POSTULOWANY GAZOCIĄG ŚRĘDniego CIŚNIENIA
 - ISTNIEJĄCA LINIA KABLOWA 15 kV
 - ISTNIEJĄCA NAPIĘTYCH LINIA NAPIĘTYCH 15 kV
 - ORIENTACYJNA LOKALIZACJA UDOKUMENTOWANYCH ŹRĘDŁ WOD PODZIEMNYCH
- CAŁY OBSZAR PLANU ZNAJDUJE SIĘ W GRANICACH GŁÓWNEGO ZBIORNIKA WOD PODZIEMNYCH NR 401 (Niecka Łódzka)



Państwowy Układ Współrzędnych Geodezyjnych 2000, PL-2000, Strefa VI

MPU		MIEJSKA PRACOWNIA URBANISTYCZNA W ŁODZI	
ul. Koszuczki 19, 90-418 Łódź, tel. 42 628 75 00, fax 42 628 75 03		ul. Koszuczki 19, 90-418 Łódź, tel. 42 628 75 00, fax 42 628 75 03	
Miejscowy plan zagospodarowania przestrzennego dla części obszaru miasta Łodzi położonej w rejonie ulic Ikara i Sanitariuszek			
tytuł projektu	opisany w planie	skala	1:1000
autor projektu	mgr inż. arch. Magdalena Talar-Wisniewska	autor opracowania	MPU.ZP.5.46.5.2023 (345)
opracowanie	mgr inż. arch. Paulina Górka	opracowanie	mgr inż. arch. Joanna Pele-Muszyska mgr. Maria Jasztka
opracowanie	mgr inż. Marek Gruchala inż. Iryna Domstysyńska	opracowanie	mgr inż. Monika Meckler inż. Marek Szulc
opracowanie	mgr. Sławomir Klimczak	opracowanie	
data opracowania	Łódź, maj 2024 r.	opracowanie	

