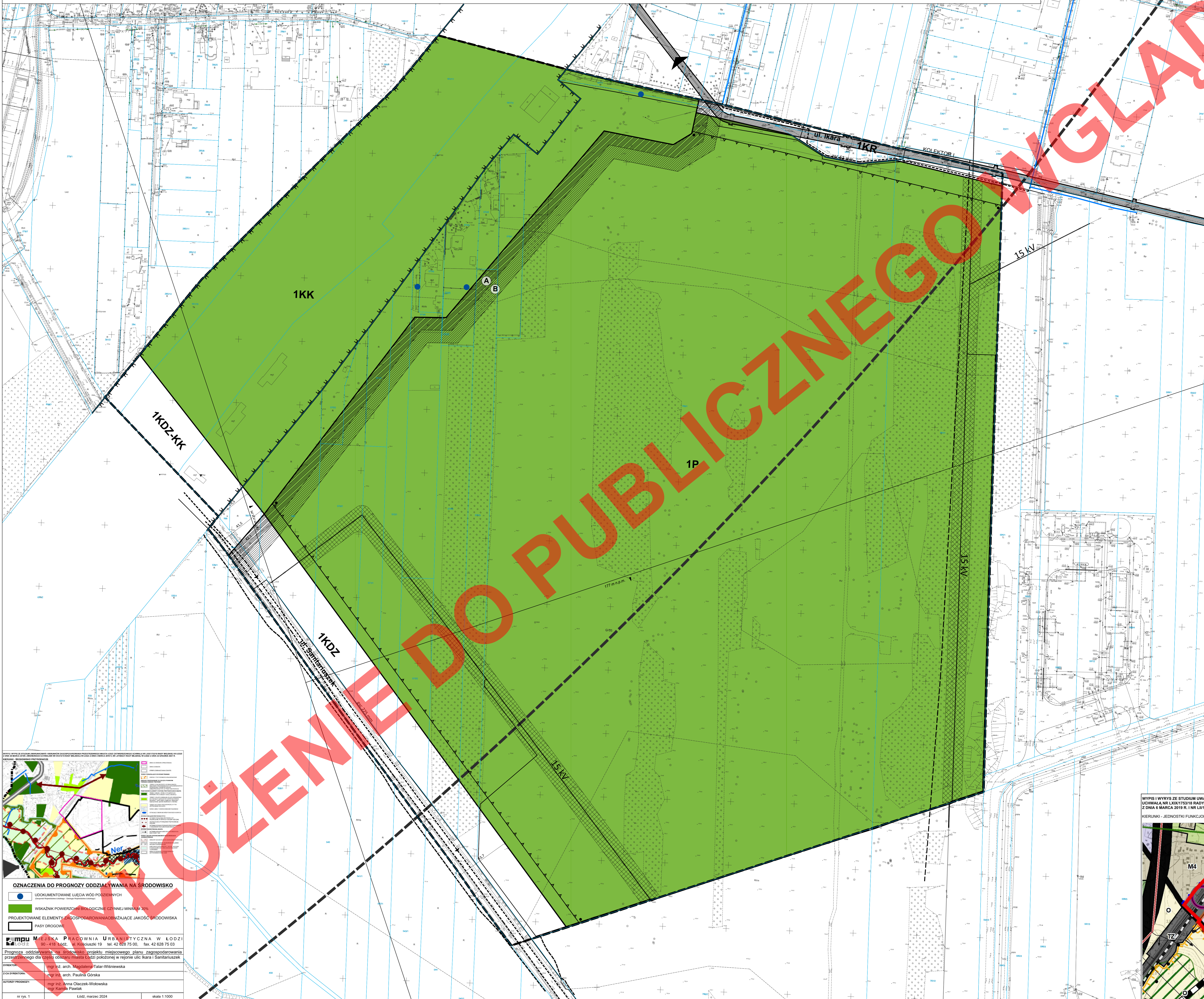
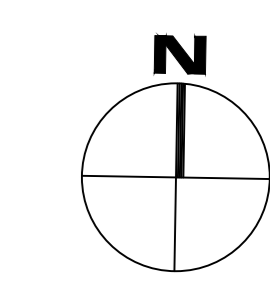


**MIJSCOWY PLAN ZAGOSPODAROWANIA PRZESTRZENNEGO DLA CZĘŚCI OBSZARU MIASTA ŁODZI POŁOŻONEJ W REJONIE ULIC IKARA I SANITARIUSZEK
PROGNOZA ODDZIAŁYWANIA NA ŚRODOWISKO**

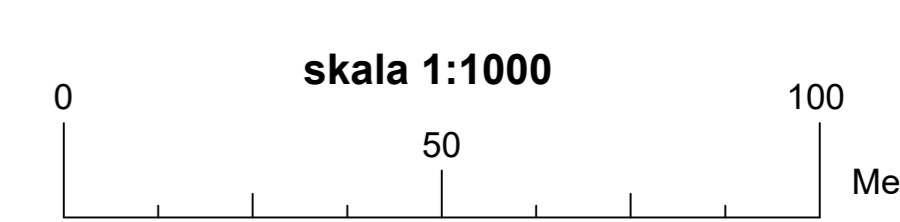
Załącznik nr 1
do uchwały Nr



- USTALENIA OBOWIAZUJĄCE**
- GRANICA OBSZARU OBJĘTEGO PLANEM
 - LINIA ROZGRANICZAJĄCA TERENY O RÓŻNYM PRZEZNACZENIU LUB RÓŻNYCH ZASADACH ZAGOSPODAROWANIA
 - NIETRZĘKACZALNA LINIA ZABUDOWY
 - ▲ MIEJSCE KOŃCA LINII ZABUDOWY
 - P TEREN PRODUKCJI
 - KK TEREN KOMUNIKACJI KOLEJOWEJ I SZYNOWEJ
 - KDZ-KK TEREN DROGI ZBIORCZEJ LUB KOMUNIKACJI KOLEJOWEJ I SZYNOWEJ
 - KDZ TEREN DROGI ZBIORCZEJ
 - KR TEREN KOMUNIKACJI DROGOWEJ WEWNĘTRZNEJ
 - STREFA "A" W SĄSIEDZTWIE LINII KOLEJOWEJ
 - STREFA "B" W SĄSIEDZTWIE LINII KOLEJOWEJ
 - GRANICE TERENU ZAMKNIĘTEGO
 - POWIERZCHNIA OGRANICZAJĄCA ZABUDOWĘ (BRA) OD LOTNICZYCH URZĄDZEŃ NAZIEMNYCH (LUN)
 - STREFA OCHRONNA OD NAPONIETRZYCH LINII ELEKTROENERGETYCZNYCH

- OZNACZENIA INFORMACYJNE**
- LINIE ROZGRANICZAJĄCE TERENY O RÓŻNYM PRZEZNACZENIU LUB RÓŻNYCH ZASADACH ZAGOSPODAROWANIA POZA OBSZAREM KW W STUDIUM
 - ORIENTACYJNY PRZEBIEG OSI KOLEI DUŻYCH PRĘDKOŚCI WSKAZANA W STUDIUM UWARUNKOWAŃ I KIERUNKÓW ZAGOSPODAROWANIA PRZESTRZENNEGO MIASTA ŁODZI
 - ISTNIEJĄCY WODOCIĄG
 - POSTULOWANY WODOCIĄG
 - ISTNIEJĄCY KOLEKTOR KANALIZACJI OGÓLNOŚPLAWNEJ
 - POSTULOWANA KANALIZACJA SANITARNIA LUB OGÓLNOŚPLAWNA
 - ISTNIEJĄCY GAZOCIĄG ŚRĘDNIEGO CIŚNIENIA
 - POSTULOWANY GAZOCIĄG ŚRĘDNIEGO CIŚNIENIA
 - ISTNIEJĄCA LINIA KABLOWA 15 KV
 - ISTNIEJĄCA NAPONIETRZNA LINIA NAPONIETRZNA 15 KV
 - ORIENTACYJNA LOKALIZACJA UDOKUMENTOWANYCH UJEŃ WÓD PODZIEMNYCH

CAŁY OBSZAR PLANU ZNAJDUJE SIĘ W GRANICACH GŁÓWNEGO ZBIORNIKA WÓD PODZIEMNYCH NR 401 (Niecka Łódzka)



Państwowy Układ Współrzędnych Geodezyjnych 2000, PL-2000, Strefa VI

MIĘSKA PRACOWNIA URBANISTYCZNA W ŁODZI 90-418 Łódź, al. Kosciuszki 19 tel. 42 628 75 00, fax. 42 628 75 03	
Miejsowy plan zagospodarowania przestrzennego dla części obszaru miasta Łodzi położonej w rejonie ulic Ikara i Sanitariuszek.	
rysunek planu	skala 1:1000
kierownik: mgr inż. arch. Magdalena Talar-Wisniewska	sekretarz: mgr inż. arch. Paulina Górńska
zespół projektowy: mgr inż. arch. Joanna Pele-Musztyńska mgr inż. Marek Guchala inż. Iryna Domstayska mgr inż. Monika Mochler inż. Marek Blubak mec. Sławomir Klimczak	
data opracowania:	ŁÓDŹ, marzec 2024 r.
RYSUNEK PLANU ZOSTAŁ SPORZĄDZONY NA KOPII MAPY ZASADNICZEJ OPATRZONEJ PODPISEM ELEKTRONICZNYM PRZEZ PANIĄ PAULINĘ ANTYCZAK Z ŁÓDZKIEGO OŚRODKA GEODEZJI W ŁÓDZI W DNIU 22 CZERWCA 2023 R. PODPIS ZWERYFIKOWANO W DNIU 22 CZERWCA 2023 R. W Y N I K W E R Y F I K A C J I W A Z N Y	

OZNACZENIA DO PROGNOZY ODDZIAŁYWANIA NA ŚRODOWISKO

- UDOKUMENTOWANE UJĘCIA WÓD PODZIEMNYCH
- WSKAZNIK POWIERZCHNI BIODAJNOŚCI CZYNNY MINIMUM 30%
- PROJEKTOWANE ELEMENTY ZAGOSPODAROWANIA ZAJMUJĄCE JAKOŚĆ ŚRODOWISKA
- PASY DROGOWE

mpu MIĘSKA PRACOWNIA URBANISTYCZNA W ŁÓDZI
 90-418 Łódź, al. Kosciuszki 19 tel. 42 628 75 00, fax. 42 628 75 03
 Prognoza oddziaływania na środowisko projektu miejscowego planu zagospodarowania przestrzennego dla części obszaru miasta Łodzi położonej w rejonie ulic Ikara i Sanitariuszek

kierownik: mgr inż. arch. Magdalena Talar-Wisniewska	autorzy projektu: mgr inż. Anna Olszak-Wołowska mgr Karolina Pawlak
data wykonania: ŁÓDŹ, marzec 2024	
nr rys. 1	skala 1:1000

