

**UCHWAŁA NR
RADY MIEJSKIEJ W ŁODZI
z dnia 2024 r.**

w sprawie uchwalenia miejscowego planu zagospodarowania przestrzennego dla części obszaru miasta Łodzi położonej w rejonie doliny rzeki Bałutki, ulic Żubardzkiej i gen. Kazimierza Pułaskiego.

Na podstawie art. 18 ust. 2 pkt 5 i art. 40 ust. 1 ustawy z dnia 8 marca 1990 r. o samorządzie gminnym (Dz. U. z 2024 r. poz. 1465 i 1572) oraz art. 14 ust. 8 i art. 20 ust. 1 ustawy z dnia 27 marca 2003 r. o planowaniu i zagospodarowaniu przestrzennym (Dz. U. z 2024 r. poz. 1130), w związku z art. 67 ust. 3 pkt 2 ustawy z dnia 7 lipca 2023 r. o zmianie ustawy o planowaniu i zagospodarowaniu przestrzennym oraz niektórych innych ustaw (Dz. U. poz. 1688), Rada Miejska w Łodzi

uchwała, co następuje:

**Rozdział 1
Przepisy ogólne**

§ 1. 1. Przedmiotem uchwały są ustalenia miejscowego planu zagospodarowania przestrzennego dla części obszaru miasta Łodzi położonej w rejonie doliny rzeki Bałutki, ulic Żubardzkiej i gen. Kazimierza Pułaskiego, zwanego dalej „planem”, wraz z jej integralnymi częściami w postaci:

- 1) rysunku planu wykonanego w skali 1:1000, stanowiącego załącznik Nr 1 do uchwały;
- 2) rozstrzygnięcia o sposobie rozpatrzenia uwag do projektu planu złożonych w trakcie konsultacji społecznych, stanowiącego załącznik Nr 2 do uchwały;
- 3) rozstrzygnięcia o sposobie realizacji, zapisanych w planie, inwestycji z zakresu infrastruktury technicznej, które należą do zadań własnych gminy oraz zasadach ich finansowania, zgodnie z przepisami o finansach publicznych, stanowiącego załącznik Nr 3 do uchwały.

2. Granice obszaru objętego planem określono na rysunku planu, o którym mowa w ust. 1 pkt 1.

§ 2. Stwierdza się, że plan nie narusza ustaleń „Studium uwarunkowań i kierunków zagospodarowania przestrzennego miasta Łodzi” uchwalonego uchwałą Nr LXIX/1753/18 Rady Miejskiej w Łodzi z dnia 28 marca 2018 r., zmienioną uchwałami Rady Miejskiej w Łodzi Nr VI/215/19 z dnia 6 marca 2019 r. i Nr LII/1605/21 z dnia 22 grudnia 2021 r.

§ 3. Ze względu na brak podstaw wynikających ze stanu faktycznego, w planie nie określa się:

- 1) zasad ochrony dziedzictwa kulturowego i zabytków, w tym krajobrazów kulturowych oraz zasad ochrony dóbr kultury współczesnej;
- 2) ustaleń dotyczących wymagań wynikających z potrzeb kształtowania przestrzeni publicznych;

- 3) minimalnej liczby miejsc do parkowania, w tym miejsc przeznaczonych na parkowanie pojazdów zaopatrzonych w kartę parkingową;
- 4) granic i sposobów zagospodarowania terenów lub obiektów podlegających ochronie, na podstawie przepisów odrębnych, terenów górniczych, a także obszarów szczególnego zagrożenia powodzią, obszarów osuwania się mas ziemnych, krajobrazów priorytetowych określonych w audycie krajobrazowym oraz w planach zagospodarowania przestrzennego województwa;
- 5) sposobu i terminu tymczasowego zagospodarowania, urządzania i użytkowania terenów.

§ 4. 1. Określenia stosowane w uchwale należy rozumieć jako:

- 1) dach płaski – dach o spadkach połąci do 15° włącznie;
- 2) front działki – odcinek granicy działki budowlanej przylegający do drogi publicznej, drogi wewnętrznej lub innego ciągu komunikacyjnego, z którego odbywa się główny wjazd lub wejście na tę działkę;
- 3) infrastruktura techniczna – przewody i urządzenia oraz obiekty budowlane: wodociągowe, kanalizacyjne, ciepłownicze, elektroenergetyczne, gazowe i telekomunikacyjne;
- 4) linia rozgraniczająca – wyznaczoną na rysunku planu linię ciągłą, stanowiącą granicę między terenami o różnym przeznaczeniu lub różnych zasadach zagospodarowania;
- 5) przepisy odrębne – przepisy prawa powszechnie obowiązującego, w szczególności ustawy i rozporządzenia, a także akty prawa miejscowego obowiązujące na obszarze miasta Łodzi;
- 6) przeznaczenie terenu – obiekty budowlane i urządzenia budowlane oraz zagospodarowanie tworzące całość funkcjonalną, określone ustaleniami planu na danym terenie odpowiednio:
 - a) przeznaczenie podstawowe – przeznaczenie, które przeważa na danej działce, przy czym wymóg ten nie obowiązuje w przypadku realizacji dróg wewnętrznych, infrastruktury technicznej i wód powierzchniowych,
 - b) przeznaczenie uzupełniające – przeznaczenie, które uzupełnia przeznaczenie podstawowe na danej działce, a w przypadku dróg wewnętrznych, infrastruktury technicznej i wód powierzchniowych – przeznaczenie, które uzupełnia przeznaczenie podstawowe w danym terenie;
- 7) system NCS – system opisu barw publikowany w formie wzorników kolorów, gdzie oznaczenie koloru składa się z: napisu „NCS S”, czterech cyfr, z których pierwsze dwie oznaczają procentową zawartość czerni, kolejne dwie – poziom chromatyczności oraz, po myślniku, symbolu koloru oznaczającego procentową zawartość kolorów (żółtego – Y, czerwonego – R, niebieskiego – B, zielonego – G) lub koloru neutralnego – N;
- 8) teren – wydzielone liniami rozgraniczającymi nieruchomości lub ich części, oznaczone numerem i symbolem;
- 9) uchwała – niniejszą uchwałę Rady Miejskiej w Łodzi;
- 10) ustawa – ustawę z dnia 27 marca 2003 r. o planowaniu i zagospodarowaniu przestrzennym, o ile z treści przepisu nie wynika inaczej;
- 11) zabudowa istniejąca – budynek istniejący w dniu wejścia w życie planu, a także budynek posiadający w tej dacie prawo do realizacji na podstawie ostatecznej decyzji o pozwoleniu

na budowę lub zgłoszenia, o którym mowa w przepisach odrębnych z zakresu prawa budowlanego.

2. Określenia użyte w planie, a niezdefiniowane w ust. 1, dotyczące zagadnień przewidzianych ustawą lub przepisami odrębnymi przywołanymi w treści niniejszej uchwały, należy rozumieć w sposób określony w ustawie lub w tych przepisach, a w przypadku braku definicji, w rozumieniu powszechnym.

Rozdział 2

Ustalenia dla całego obszaru objętego planem

§ 5. Ustala się następujące zasady ochrony i kształtowania ładu przestrzennego:

- 1) w zakresie kształtowania standardów zagospodarowania i użytkowania terenów:
 - a) zachowanie i ochrona terenów wspierających system ekologiczny Miasta,
 - b) ochrona istniejących elementów systemu przyrodniczego, w tym ochrona walorów krajobrazowych doliny rzeki Bałutki oraz jej otoczenia;
- 2) w zakresie przeznaczenia terenu – zakaz lokalizacji punktów zbierania i przetwarzania odpadów, w tym złomu;
- 3) w zakresie wskaźników i parametrów zabudowy:
 - a) wysokość zabudowy dla budowli – maksimum 30,0 m,
 - b) maksymalna intensywność zabudowy dla kondygnacji podziemnych – 0,0;
- 4) w zakresie kolorystyki oraz materiałów wykończeniowych elewacji i dachów budynków:
 - a) nakaz stosowania nie więcej niż trzech materiałów wykończeniowych dla ścian spośród: tynku, betonu architektonicznego, ceramiki budowlanej, włókno-cementu, metalu, szkła bezbarwnego,
 - b) nakaz stosowania nie więcej niż trzech kolorów dla ścian spośród:
 - naturalnej kolorystyki materiałów wykończeniowych,
 - dla powierzchni malowanych lub struktur barwionych – odpowiadających w systemie NCS barwom o oznaczeniu z zakresu podanego w tabeli:

System i edycja	Zawartość czerni (dwie pierwsze cyfry)	Poziom chromatyczności (dwie kolejne cyfry)	Symbol koloru (po myślniku)	Gama barw
NCS S	maks. 40	maks. 20	od G30Y do G90Y, Y, od Y10R do Y80R	neutralne, biele, szarości, ugry, przelamane róże, oliwkowe zielenie
	45 lub 50	maks. 10		
	maks. 75	maks. 02	pełny zakres	neutralne, biele, szarości, grafity

- c) dla dachów innych niż płaskie – nakaz stosowania pokrycia wyłącznie w naturalnym kolorze materiału lub ceglastym, brązowym, szarym, grafitowym lub czarnym;
- 5) w zakresie lokalizowania obiektów i urządzeń technicznych:
 - a) zakaz umieszczania na elewacjach frontowych elementów technicznego wyposażenia budynków, z wyjątkiem skrzynek przyłączy oraz instalacji służących iluminacji budynków lub zapewnieniu bezpieczeństwa,

- b) dopuszczenie zakładania na obiektach budowlanych usytuowanych przy granicy z terenami dróg publicznych znaków i sygnałów drogowych lub innych urządzeń bezpieczeństwa ruchu drogowego, urządzeń służących do zapewnienia bezpieczeństwa publicznego, a także urządzeń niezbędnych do korzystania z nich, w rozumieniu przepisów odrębnych z zakresu gospodarki nieruchomościami.

§ 6. Ustala się następujące zasady ochrony środowiska, przyrody i krajobrazu oraz zasady kształtowania krajobrazu:

- 1) zakaz lokalizacji przedsięwzięć mogących znacząco oddziaływać na środowisko, za wyjątkiem: dróg, obiektów mostowych, urządzeń wodnych i inwestycji z zakresu infrastruktury technicznej;
- 2) w zakresie ochrony i kształtowania krajobrazu oraz zieleni:
 - a) nakaz zapewnienia ciągłości korytarza ekologicznego, wskazanego na rysunku planu jako granice zasięgu morfologicznego doliny rzeki Bałutki w zakresie swobodnego przepływu mas powietrza oraz migracji roślin i zwierząt,
 - b) zakaz likwidowania i niszczenia zadrzewień nadwodnych z wyjątkiem działań wynikających z potrzeby zapewnienia przepływu wód powierzchniowych, a także budowy, odbudowy, utrzymania i remontów lub napraw urządzeń wodnych oraz prawidłowego funkcjonowania istniejącej infrastruktury technicznej;
- 3) w zakresie gospodarki wodnej oraz gospodarki odpadami – nakaz:
 - a) stosowania rozwiązań umożliwiających wykorzystanie lub retencjonowanie wód opadowych i roztopowych w miejscu ich powstania, z dopuszczeniem odprowadzania ich do odbiornika na warunkach określonych w przepisach odrębnych dotyczących zbiorowego zaopatrzenia w wodę i zbiorowego odprowadzenia ścieków, prawa wodnego, a także budownictwa,
 - b) prowadzenia gospodarki odpadami poprzez miejski system gospodarki odpadami na zasadach określonych w przepisach odrębnych dotyczących utrzymania czystości i porządku w gminie;
- 4) w zakresie ochrony wód:
 - a) nakaz utrzymania rzeki Bałutki jako cieku otwartego,
 - b) zakaz:
 - dokonywania zmian stosunków wodnych, jeżeli zmiany te nie wynikają z działań na rzecz ochrony przyrody albo gospodarki wodnej,
 - wykonywania robót polegających na zasypywaniu i likwidacji rzeki Bałutki, spełniającej rolę odbiornika wód powierzchniowych z dopuszczeniem jego remontu, przebudowy i rozbudowy,
 - stosowania rozwiązań technicznych stwarzających możliwość zanieczyszczenia wód;
- 5) w zakresie odnawialnych źródeł energii dopuszczenie lokalizacji:
 - a) mikroinstalacji oraz niebędących mikroinstalacją pozostałych instalacji odnawialnych źródeł energii wytwarzających energię elektryczną z energii promieniowania słonecznego, o których mowa w przepisach odrębnych z zakresu odnawialnych źródeł energii, zamontowanych na budynku;

- b) urządzeń wytwarzających energię z odnawialnych źródeł energii o mocy większej niż moc mikroinstalacji, o której mowa w przepisach odrębnych z zakresu odnawialnych źródeł energii, zamontowanych na budynku, z wyłączeniem energii wiatru;
- 6) w zakresie ochrony powierzchni ziemi – zakaz dokonywania zmian ukształtowania terenu, które powodowałyby zmianę rzędnej wysokościowej terenu o więcej niż 0,5 m w stosunku do rodzimego gruntu w granicach zasięgu morfologicznego doliny rzeki Bałutki, za wyjątkiem niwelacji niezbędnych do realizacji inwestycji z zakresu: infrastruktury technicznej, dróg, obiektów mostowych oraz urządzeń wodnych;
- 7) w zakresie ochrony obszarów zagrożonych zalaniem wodami rzeki Bałutki, wskazanych na rysunku planu:
- a) zakaz składowania i gromadzenia: ścieków, nawozów naturalnych, środków chemicznych, a także innych materiałów, które mogą zanieczyścić wody, prowadzenia odzysku lub unieszkodliwiania odpadów,
- b) dopuszczenie lokalizacji dróg, ciągów pieszych, dróg rowerowych, infrastruktury technicznej, urządzeń wodnych lub obiektów mostowych;
- 8) w zakresie ochrony powietrza – zakaz stosowania indywidualnych źródeł zaopatrzenia w ciepło powodujących emisję substancji przekraczającą dopuszczalne normy;
- 9) w zakresie ochrony przed polami elektromagnetycznymi – zakaz lokalizacji infrastruktury technicznej, która powoduje przekroczenie dopuszczalnych poziomów pól elektromagnetycznych w środowisku, określonych w przepisach odrębnych z zakresu środowiska, w budynkach z pomieszczeniami przeznaczonymi na pobyt ludzi, w rozumieniu przepisów odrębnych z zakresu budownictwa;
- 10) w zakresie ochrony przed hałasem – istniejącą zabudowę mieszkaniową jednorodzinną zlokalizowaną w terenie oznaczonym na rysunku planu symbolem ZN zalicza się do terenów chronionych akustycznie określonych jako „tereny zabudowy mieszkaniowej jednorodzinnej”, w rozumieniu przepisów odrębnych z zakresu ochrony środowiska.

§ 7. 1. Ustala się następujące zasady i warunki scalania i podziału nieruchomości:

- 1) nie wyznacza się granic obszarów określonych w przepisach odrębnych wymagających obowiązkowego przeprowadzenia scaleń i podziałów nieruchomości;
- 2) szczegółowe zasady i warunki scalania i podziału nieruchomości dokonywanego na wniosek, określono w ustaleniach szczegółowych dla terenów.

2. Parametry działek powstałych w wyniku scalania i podziału nieruchomości, określone w ustaleniach szczegółowych dla terenów, nie obowiązują dla działek gruntu wydzielonych pod drogi oraz infrastrukturę techniczną.

§ 8. Ustala się szczególne warunki zagospodarowania terenów oraz ograniczenia w ich użytkowaniu:

- 1) zakaz lokalizacji budynków przeznaczonych na pobyt ludzi we wskazanych na rysunku planu strefach ochronnych od napowietrznych linii elektroenergetycznych;
- 2) szczególne warunki zagospodarowania oraz ograniczenia w użytkowaniu wskazanych na rysunku planu stref kontrolowanych od gazociągów określają przepisy odrębne dotyczące lokalizacji sieci gazowych;
- 3) w przypadku likwidacji infrastruktury, o której mowa w pkt 1-2, ustalenia dotyczące odpowiednio strefy ochronnej i strefy kontrolowanej nie obowiązują.

§ 9. Ustala się następujące zasady modernizacji, rozbudowy i budowy systemów komunikacji – obsługę komunikacyjną oraz połączenie układu komunikacyjnego obszaru objętego planem z zewnętrznym układem komunikacyjnym stanowią:

- 1) drogi publiczne oraz drogi wewnętrzne położone poza granicami obszaru objętego planem miejscowym;
- 2) drogi wewnętrzne niewyznaczone na rysunku planu.

§ 10. 1. Ustala się następujące zasady modernizacji, rozbudowy i budowy systemów infrastruktury technicznej:

- 1) wyposażenie terenów w infrastrukturę techniczną w oparciu o istniejące systemy, ich przebudowę i rozbudowę, a także budowę nowych systemów;
- 2) nakaz lokalizacji nowej i rozbudowywanej infrastruktury technicznej jako podziemnej, z wyłączeniem napowietrznych linii elektroenergetycznych o napięciu 110kV lub wyższym, stacji transformatorowych oraz elementów infrastruktury technicznej, które jedynie jako nadziemne mogą pełnić swoją funkcję.

2. Określa się warunki powiązań infrastruktury technicznej na obszarze planu z układem zewnętrznym:

- 1) podstawowe źródło zaopatrzenia w wodę – magistrala wodociągowa zlokalizowana pomiędzy ul. Żubardzką a ul. gen. Kazimierza Pułaskiego;
- 2) podstawowy odbiornik ścieków bytowych – kolektor IV;
- 3) podstawowy odbiornik wód opadowych i roztopowych – rzeka Bałutka, zagospodarowanie w miejscu powstawania;
- 4) podstawowe źródło zaopatrzenia w gaz – gazociąg niskiego ciśnienia Dn 200 mm zlokalizowany w ul. Żubardzkiej;
- 5) podstawowe źródła zaopatrzenia w ciepło systemowe – rurociągi wody gorącej 2 x Dn 125 biegnące wzdłuż północnej granicy planu;
- 6) podstawowe źródła zaopatrzenia w energię elektryczną - Rejonowe Punkty Zasilania Żubardź 110/15 kV oraz EC-3 110/15 kV.

§ 11. Ustala się wysokość stawki procentowej służącej określeniu opłaty, o której mowa w art. 36 ust. 4 ustawy dla wszystkich terenów w wysokości 30%.

Rozdział 3 **Ustalenia szczegółowe dla terenów**

§ 12. 1. Dla terenu **1WS** obowiązują ustalenia zawarte w kolejnych ustępach niniejszego paragrafu.

2. W zakresie przeznaczenia terenu ustala się:

- 1) przeznaczenie podstawowe – teren wód powierzchniowych śródlądowych;
- 2) przeznaczenie uzupełniające – teren infrastruktury technicznej z wykluczeniem terenów: magazynu gazu, obsługi produktów naftowych i gospodarowania odpadami.

3. W zakresie warunków zabudowy i zagospodarowania terenu oraz zasad ochrony i kształtowania ładu przestrzennego ustala się dopuszczenie realizacji urządzeń wodnych, obiektów mostowych na zasadach określonych w przepisach odrębnych z zakresu prawa wodnego.

§ 13. 1. Dla terenów **1ZN** i **2ZN** obowiązują ustalenia zawarte w kolejnych ustępach niniejszego paragrafu.

2. W zakresie przeznaczenia terenu ustala się:

- 1) przeznaczenie podstawowe – teren zieleni naturalnej;
- 2) przeznaczenie uzupełniające:
 - a) teren komunikacji drogowej wewnętrznej,
 - b) teren infrastruktury technicznej – z wykluczeniem terenów: magazynu gazu, obsługi produktów naftowych i gospodarowania odpadami,
 - c) teren wód powierzchniowych śródlądowych.

3. W zakresie warunków zabudowy i zagospodarowania terenu oraz zasad ochrony i kształtowania ładu przestrzennego ustala się:

- 1) udział powierzchni biologicznie czynnej – minimum 80%;
- 2) zakaz lokalizacji budynków.

4. W zakresie warunków zabudowy i zagospodarowania terenu dla istniejącej zabudowy ustala się:

- 1) dopuszczenie remontu i przebudowy;
- 2) dopuszczenie rozbudowy i nadbudowy istniejącej zabudowy mieszkaniowej jednorodzinnej na następujących warunkach:
 - a) powierzchnia zabudowy:
 - budynków mieszkalnych – maksimum 150 m²,
 - budynków gospodarczych i garaży – łącznie maksimum 50,0 m²,
 - b) wysokość zabudowy:
 - budynków mieszkalnych – maksimum 10,5 m,
 - budynków gospodarczych i garaży – maksimum 4,5 m,
 - c) dachy - dachy dwuspadowe o jednakowym kącie nachylenia połaci dachowych od 20° do 45° lub dachy płaskie.

5. W zakresie szczegółowych zasad i warunków scalania i podziału nieruchomości ustala się:

- 1) powierzchnię działki – minimum 3000 m²;
- 2) szerokość frontu działki – minimum 50,0 m;
- 3) kąt położenia działki w stosunku do pasa drogowego od 70° do 90°.

Rozdział 4 **Przepisy końcowe**

§ 14. Dane przestrzenne dla planu w postaci dokumentu elektronicznego, o których mowa w art. 67a ust. 3 ustawy, stanowią załącznik Nr 4 do uchwały.

§ 15. Wykonanie uchwały powierza się Prezydentowi Miasta Łodzi.

§ 16. Uchwała wchodzi w życie po upływie 14 dni od dnia jej ogłoszenia w Dzienniku Urzędowym Województwa Łódzkiego.

Przewodniczący
Rady Miejskiej w Łodzi

Bartosz DOMASZEWICZ

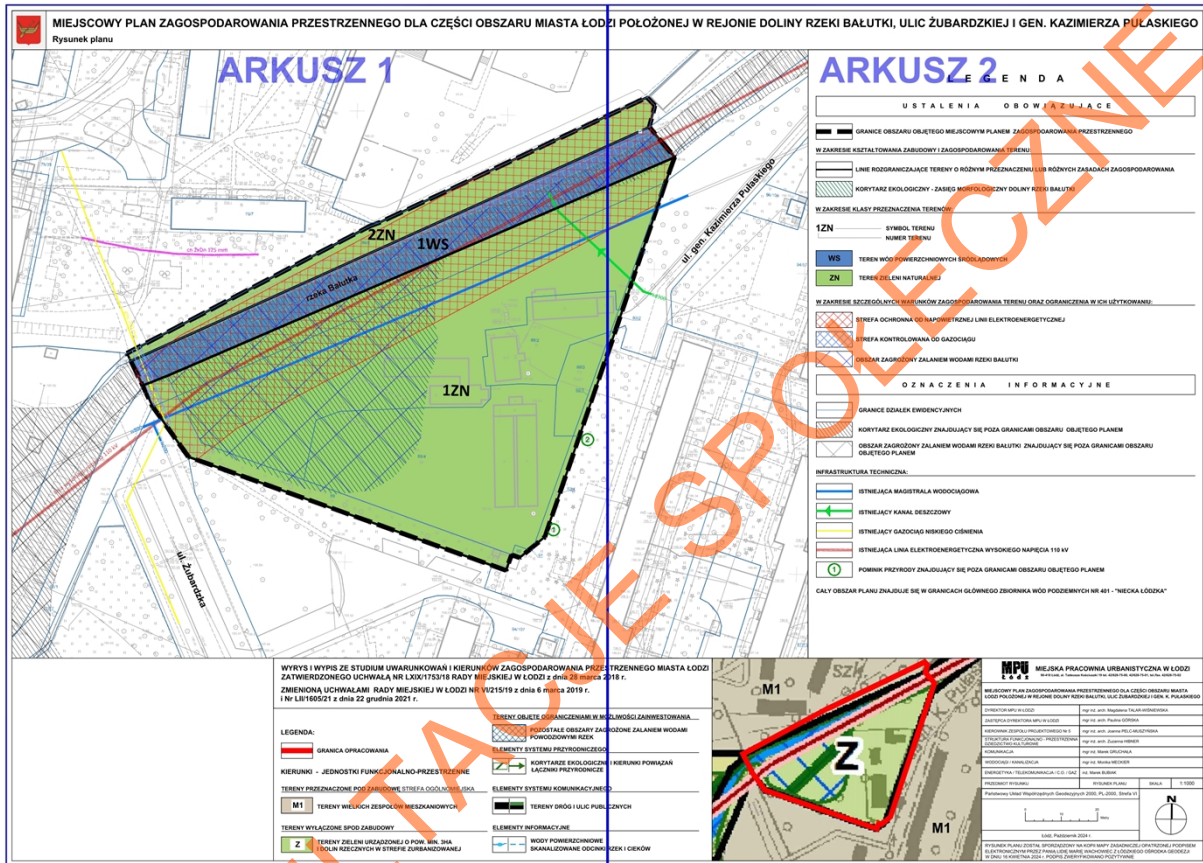
Projektodawcą jest

Prezydent Miasta Łodzi

KONSULTACJE SPOŁECZNE

Załącznik Nr 1
do uchwały Nr
Rady Miejskiej w Łodzi
z dnia 2024 r.

Rysunek planu dla części obszaru miasta Łodzi położonej w rejonie doliny rzeki Bałutki, ulic Żubardzkiej i gen. Kazimierza Pułaskiego.

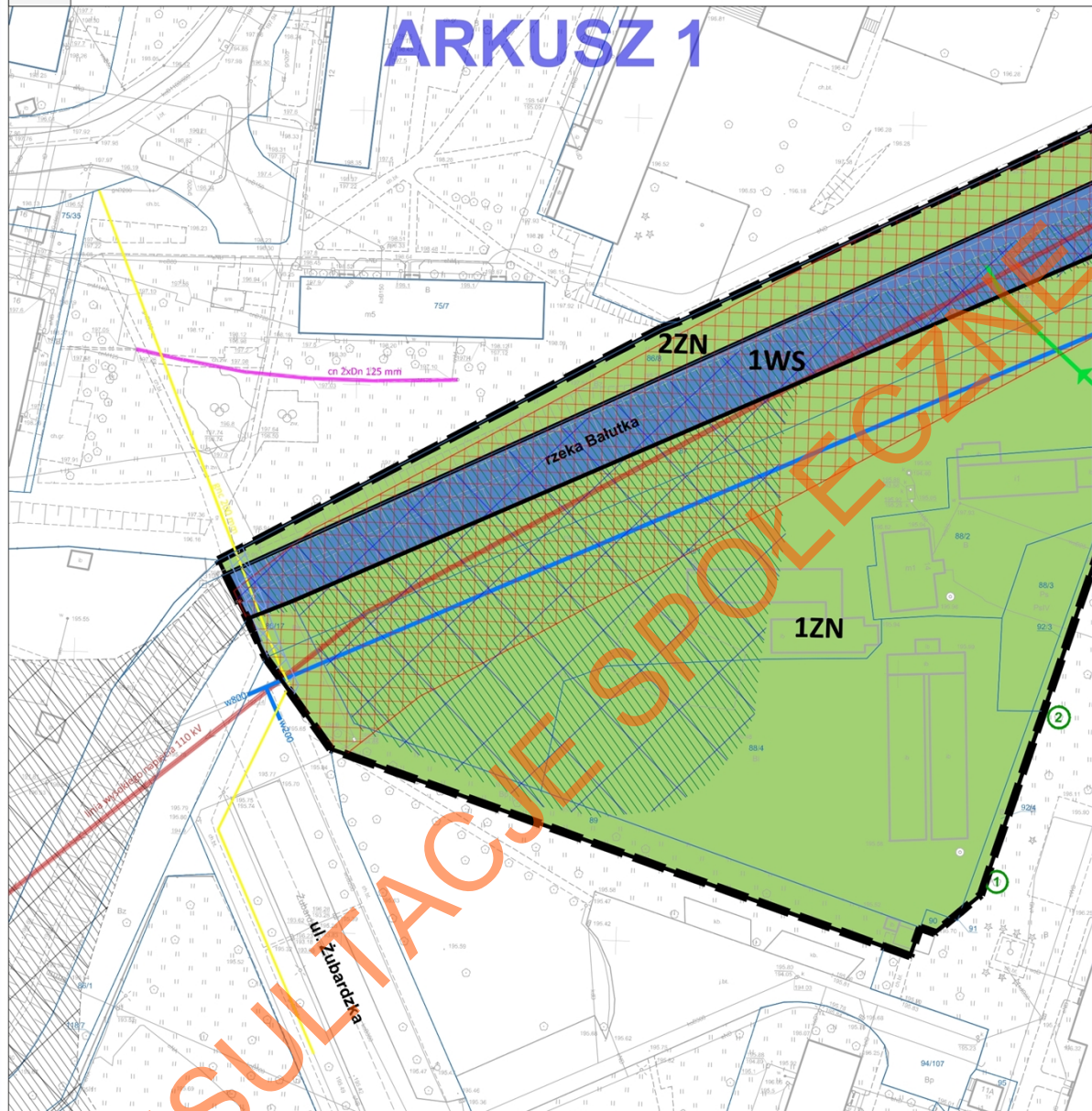




MIEJSCOWY PLAN ZAGOSPODAROWANIA PRZESTRZENNEGO DLA CZĘŚCI OBSZARU MIASTA ŁÓDŹ

Rysunek planu

ARKUSZ 1



KONSULTACJE SPOŁECZNE

WYRYS I WYPIS ZE STUDIUM UWARUNKOWAŃ I KIERUNKÓW ZAGOSPODAROWANIA PRZEZ
ZATWIERDZONEGO UCHWAŁĄ NR LXIX/1753/18 RADY MIEJSKIEJ W ŁÓDZI z dnia 28 marca 2018 r.
ZMIENIONĄ UCHWAŁAMI RADY MIEJSKIEJ W ŁÓDZI NR VI/215/19 z dnia 6 marca 2019 r.
i Nr LII/1605/21 z dnia 22 grudnia 2021 r.

LEGENDA:

GRANICA OPRACOWANIA

KIERUNKI - JEDNOSTKI FUNKCJONALNO-PRZESTRZENNE

TERENY PRZEZNACZONE POD ZABUDOWĘ STREFA OGÓLNOMIEJSKA

M1 TERENY WIELKICH ZESPÓŁÓW MIESZKANIOWYCH

TERENY WYŁĄCZONE SPOD ZABUDOWY

Z TERENY ZIELENI URZĄDZONEJ O POW. MIN. 3HA
I DOLIN RZECZNYCH W STREFIE ZURBANIZOWANEJ

TERENY OBJĘTE OGRANICZENIAMI W MO

POZOSTAŁE OBSZARY ZAG
POWODZIOWYMI RZEK

ELEMENTY SYSTEMU PRZYRODNICZEGO

KORYTARZE EKOLOGICZNE
ŁĄCZNIKI PRZYRODNICZE

ELEMENTY SYSTEMU KOMUNIKACYJNEGO

TERENY DRÓG I ULIC PUBL.

ELEMENTY INFORMACYJNE

WODY POWIERZCHNIOWE
SKANALIZOWANE ODCINKI

ARKUSZ 2

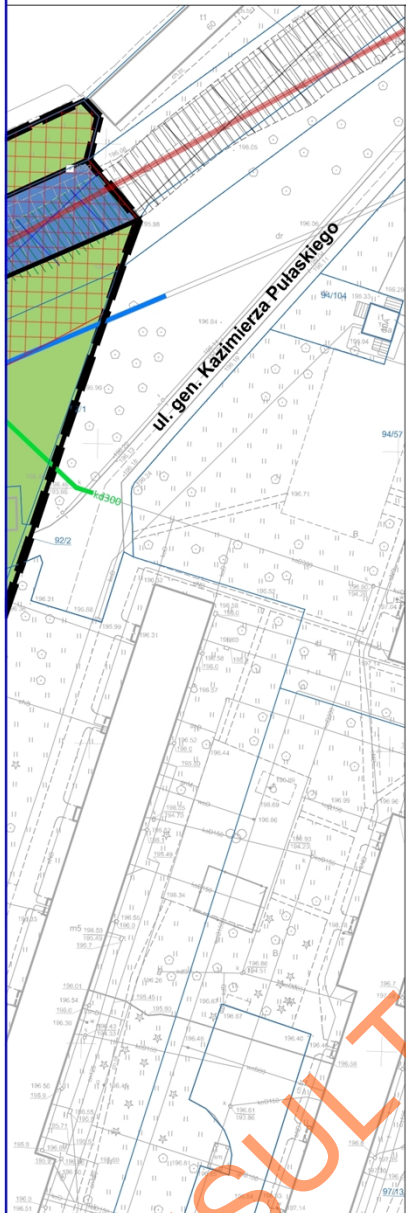
LEGENDA

USTALENIA OBOWIĄZUJĄCE

- GRANICE OBSZARU OBJĘTEGO MIEJSCOWYM PLANEM ZAGOSPODAROWANIA PRZESTRZENNEGO
- W ZAKRESIE KSZTAŁTOWANIA ZABUDOWY I ZAGOSPODAROWANIA TERENU:**
- LINIE ROZGRANICZAJĄCE TERENY O RÓŻNYM PRZEZNACZENIU LUB RÓŻNYCH ZASADACH ZAGOSPODAROWANIA
- KORYTARZ EKOLOGICZNY - ZASIĘG MORFOLOGICZNY DOLINY RZEKI BAŁUTKI
- W ZAKRESIE KLASY PRZEZNACZENIA TERENÓW:**
- 1ZN** SYMBOL TERENU
 NUMER TERENU
- WS** TEREN WÓD POWIERZCHNIOWYCH ŚRÓDLĄDOWYCH
- ZN** TEREN ZIELENI NATURALNEJ
- W ZAKRESIE SZCZEGÓLNYCH WARUNKÓW ZAGOSPODAROWANIA TERENU ORAZ OGRANICZENIA W ICH UŻYTKOWANIU:**
- STREFA OCHRONNA OD NAWIETRZNEJ LINII ELEKTROENERGETYCZNEJ
- STREFA KONTROLOWANA OD GAZOCIĄGU
- OBSZAR ZAGROŻONY ZALANIEM WODAMI RZEKI BAŁUTKI

OZNACZENIA INFORMACYJNE

- GRANICE DZIAŁEK EWIDENCYJNYCH
 - KORYTARZ EKOLOGICZNY ZNAJDUJĄCY SIĘ POZA GRANICAMI OBSZARU OBJĘTEGO PLANEM
 - OBSZAR ZAGROŻONY ZALANIEM WODAMI RZEKI BAŁUTKI ZNAJDUJĄCY SIĘ POZA GRANICAMI OBSZARU OBJĘTEGO PLANEM
 - INFRASTRUKTURA TECHNICZNA:**
 - ISTNIEJĄCA MAGISTRALA WODOCIĄGOWA
 - ISTNIEJĄCY KANAŁ DESZCZOWY
 - ISTNIEJĄCY GAZOCIĄG NISKIEGO CIŚNIENIA
 - ISTNIEJĄCA LINIA ELEKTROENERGETYCZNA WYSOKIEGO NAPIĘCIA 110 KV
 - POMNIK PRZYRODY ZNAJDUJĄCY SIĘ POZA GRANICAMI OBSZARU OBJĘTEGO PLANEM
- CAŁY OBSZAR PLANU ZNAJDUJE SIĘ W GRANICACH GŁÓWNEGO ZBIORNIKA WÓD PODZIEMNYCH NR 401 - "NIECKA ŁÓDZKA"



TRZENNEGO MIASTA ŁÓDZI
018 r.

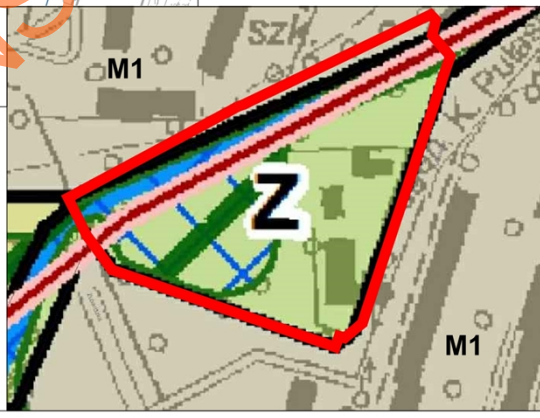
ŻLIWOŚCI ZAINWESTOWANIA
ROŻNOŚĆ ZALANIEM WODAMI

I KIERUNKI POWIĄZAŃ

0

CZNYCH

RZEK I CIEKÓW



MPU MIEJSKA PRACOWNIA URBANISTYCZNA W ŁÓDZI
Łódź
90-418 Łódź, ul. Tadeusza Kościuszki 19 tel. 42628-75-00, 42628-75-01, tel./fax. 42628-75-02

MIEJSCOWY PLAN ZAGOSPODAROWANIA PRZESTRZENNEGO DLA CZĘŚCI OBSZARU MIASTA ŁÓDZI POŁOŻONEJ W REJONIE DOLINY RZEKI BAŁUTKI, ULIC ŻUBARDZKIEJ I GEN. K. PUŁASKIEGO

DYREKTOR MPU W ŁÓDZI	mgr inż. arch. Magdalena TALAR-WŚNIEWSKA
ZASTĘPCA DYREKTORA MPU W ŁÓDZI	mgr inż. arch. Paulina GÓRSKA
KIEROWNIK ZESPOŁU PROJEKTOWEGO N° 5	mgr inż. arch. Joanna PELC-MUSZYŃSKA
STRUKTURA FUNKCJONALNO - PRZESTRZENNA DZIEDZICTWO KUL.TUROWE	mgr inż. arch. Zuzanna HIBNER
KOMUNIKACJA	mgr inż. Marek GRUCHAŁA
WODOCIĄGI / KANALIZACJA	mgr inż. Monika MECKIER
ENERGETYKA / TELEKOMUNIKACJA / C. O. / GAZ	inż. Marek BUBIAK

PRZEDMIOT RYSUNKU: RYSUNEK PLANU SKALA: 1:1000

Państwowy Układ Współrzędnych Geodezyjnych 2000, PL-2000, Strefa VI

0 10 20 Metry

Łódź, Październik 2024 r.

RYSUNEK PLANU ZOSTAŁ SPORZĄDZONY NA KOPII MAPY ZASADNICZEJ OPATRZONEJ PODPISEM ELEKTRONICZNYM PRZEZ PANIĄ LIDIĘ MARIĘ WACHOWIEC Z ŁÓDZKIEGO OŚRODKA GEODEZJI W DNIU 16 KWIEŃNIA 2024 r. PODPIS ZWERYFIKOWANO POZYTYWNE

Załącznik Nr 2
do uchwały Nr
Rady Miejskiej w Łodzi
z dnia 2024 r.

Rozstrzygnięcie o sposobie rozpatrzenia uwag do projektu planu złożonych w trakcie konsultacji społecznych.

**Przewodniczący
Rady Miejskiej w Łodzi**

Bartosz DOMASZEWICZ

KONSULTACJE SPOŁECZNE

Załącznik Nr 3
do uchwały Nr
Rady Miejskiej w Łodzi
z dnia 2024 r.

Rozstrzygnięcie o sposobie realizacji, zapisanych w planie inwestycji z zakresu infrastruktury technicznej, które należą do zadań własnych gminy oraz zasadach ich finansowania, zgodnie z przepisami o finansach publicznych.

Ustalenia planu miejscowego nie obejmują realizacji zadań z zakresu infrastruktury technicznej będących zadaniami własnymi gminy.

**Przewodniczący
Rady Miejskiej w Łodzi**

Bartosz DOMASZEWICZ

KONSULTACJE SPOŁECZNE

Załącznik Nr 4
do uchwały Nr
Rady Miejskiej w Łodzi
z dnia 2024 r.

Dane przestrzenne o obiekcie

Rada Miejska w Łodzi na podstawie art. 67a ust. 3 i 5 ustawy z dnia 27 marca 2003 r. o planowaniu i zagospodarowaniu przestrzennym przygotowała dane przestrzenne dla planu, które stanowią załącznik w postaci cyfrowej do uchwały.

**Przewodniczący
Rady Miejskiej w Łodzi**

Bartosz DOMASZEWICZ

KONSULTACJE SPOŁECZNE