PROGRAM

ogrody sukiennicze

RAPORT PODSUMOWUJĄCY TECHNIKI KONSULTACJI

1) WSTĘP

Program Ogrody Sukiennicze jest jednym z elementów realizacji planu przyjętego przez Miasto Łódź w 2013 r. w ramach Strategii Przestrzennego Rozwoju Łodzi 2020+, której celem jest rozwój centrum miasta – przede wszystkim dla jego mieszkańców. Efektem programu ma być opracowanie koncepcji rozwoju dzielnicy. Proces poszerzonych konsultacji społecznych prowadzony jest w ramach grantu otrzymanego w związku z udziałem Gminy Miasta Łódź w projekcie NR POWR.02.19.00-00-KP11/18 pt. „PRZESTRZEŃ GMINNA - LOKALNA WARTOŚĆ", który proceduje Miejska Pracownia Urbanistyczna w Łodzi.

Obszar objęty opracowaniem podzielony jest na 6 obszarów objętymi przystąpieniami do sporządzenia miejscowych planów zagospodarowania przestrzennego. Ustalenia kierunkowe Programu Ogrody Sukiennicze znajdą odzwierciedlenie w zapisach planów miejscowych.

OBSZAR OPRACOWANIA

Obszar historycznych założeń urbanistycznych: Ogrodów Sukienniczych Nowego Miasta i Nowej Dzielnicy, obejmuje teren na wschód od ulicy Piotrkowskiej, ograniczony ulicami Północną, Kopcińskiego, Narutowicza i Wschodnią. Zajmuję on powierzchnię 134 ha i zamieszkany jest przez ok. 15 tys. osób. Na potrzeby konsultacji społecznych obszar opracowania podzielony został na 3 strefy o różnej charakterystyce.

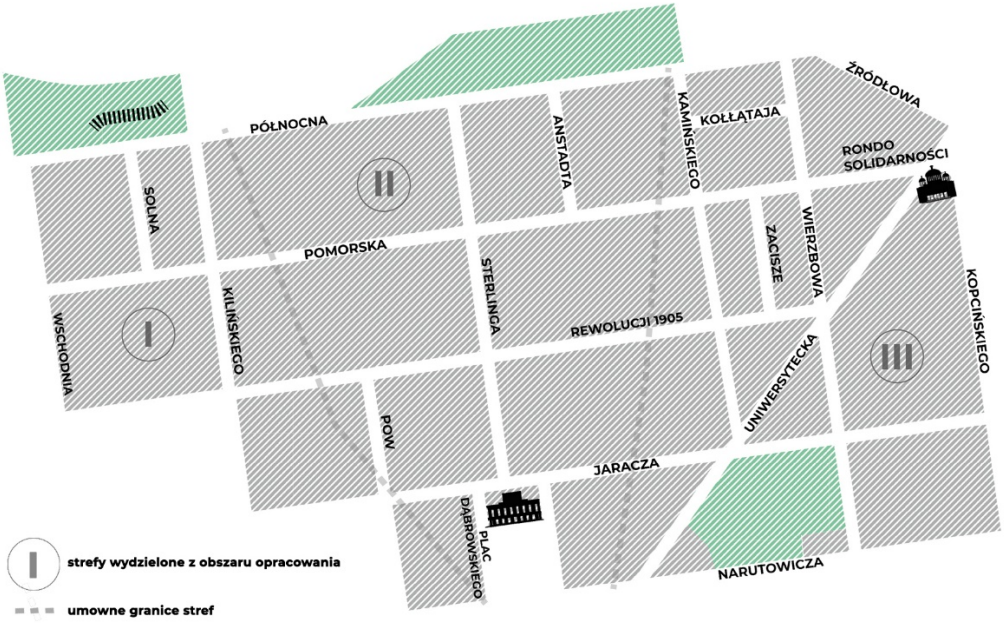

<u>Strefa pierwsza</u>

Rozciąga się mniej więcej od ul. Wschodniej do ul. Kilińskiego. To gęsta wielkomiejska zabudowa typowych XIX wiecznych kamienic. Proces jej powstawania rozpoczął się w latach dwudziestych dziewiętnastego wieku wraz z wyznaczeniem parcelacji Nowego Miasta, dzielnicy z ośmiokątnym, centralnym placem – dzisiejszym placem Wolności.

Niedługo potem wytyczono parcelację i układ ulic Ogrodów Sukienniczych – obszaru przeznaczonego na ogrody dla sukienników - tkaczy wyrobów wełnianych, pierwszych osadników przemysłowej Łodzi. W tamtych czasach promowano utopijną ideę, według której człowiek miał dzielić czas pomiędzy pracą na roli i pracą w przemyśle. Dlatego też każdej działce budowlanej przysługiwał teren rolny, dzięki czemu Łódź mogła być samowystarczalna pod względem żywnościowym.

Problemem tej strefy jest z pewnością brak ogólnodostępnej zieleni, wyłączając obszar przylegający do Parku Staromiejskiego. Brak również zieleni w przestrzeni ulic, co potęguje negatywne zjawisko miejskiej wyspy ciepła.

Jakość przestrzeni publicznych tej strefy jest obecnie na niskim poziomie - wąskie chodniki, często zajęte przez parkujące samochody utrudniają podróże piesze. Niewątpliwym walorem obszaru jest jego XIX-wieczny krajobraz oraz historyczna zabudowa, niestety często w złym stanie technicznym. Atutem jest także bliskość ulicy Piotrkowskiej, Nowego Centrum Łodzi i Parku Staromiejskiego. Brakuje miejsc do parkowania aut – zarówno w wąskich ulicach, jak i na podwórkach XIX-wiecznych kamienic.

Strefa druga

Sięgająca od ul. Kilińskiego do Kamińskiego. To rozległe, zdegradowane, słabiej zaludnione tereny pofabryczne we wszystkich stadiach przekształceń – od rozpadających się fabryk, przez działające zakłady, markety, instytucje nauki i kultury, aż po nowo wybudowane biurowce i osiedla mieszkaniowe.

Strefa ta charakteryzuje się niską intensywnością zabudowy z dużym udziałem zabudowy pofabrycznej. Najważniejszą przestrzenią publiczną jest plac Dąbrowskiego, z gmachami Teatru Wielkiego i Sądu Okręgowego. Ponadto w strefie drugiej znajduje się wiele obiektów użyteczności publicznej, jak wspomniany wcześniej Teatr Muzyczny, Uniwersytet Łódzki, Akademia Humanistyczno-Ekonomiczna czy Szkoła Podstawowa Nr 1. W obszarze zlokalizowanych jest też wiele obiektów biurowych jak Sterlinga Business Center, Cotton House czy Asseco Business Solutions.

Podobnie jak w przypadku strefy 1, problemem obszaru jest niewystarczająca ilość ogólnodostępnej zieleni dla części strefy oddalonej od Parku Helenów, niska jakość przestrzeni publicznych oraz standard pieszy. Dodatkowo istniejąca siatka połączeń, wynikająca z historycznych rozmiarów kwartałów, jest bardzo rzadka, przez co piesze podróże znacznie się wydłużają. Pomimo dobrej lokalizacji na obszarze występuje dużo pustostanów, a zabudowa jest często w złym stanie technicznym.

Strefa trzecia

Obejmuje tereny od Kamińskiego na wschód, stanowi dobrze funkcjonujący i uporządkowany teren zabudowy mieszkaniowej międzywojennej i powojennej. Budynki stoją w pierzejach ulic lub tworzą kwartały z zabudową obrzeżną, wypełnione zielenią dostępną dla mieszkańców. Najważniejszymi przestrzeniami publicznymi obszaru są plac Pokoju i owalne w kształcie Rondo Solidarności, z kościołem św. Teresy, charakterystyczną zabudową powojenną i nowym biurowcem Green Horizon. Jakość przestrzeni publicznych jest niska, lecz stopniowo ulega poprawie, jak w przypadku ul. Zacisze, której przebudowę nagrodzono za utworzenie najlepszej przestrzeni publicznej w Polsce w 2018 r. w konkursie Eurobuild. Znaczącym problemem są z pewnością korki przed rondem Solidarności oraz hałas i zanieczyszczenie przez nie generowane.

2) REALIZACJA KONSULTACJI

a) Spacery badawcze – technika nr 4

Konsultacje w ramach Programu Ogrody Sukiennicze rozpoczęły spacery badawcze, podczas których mieszkańcy i użytkownicy poszczególnych stref opracowania poznawali historię dawnych Ogrodów Sukienniczych. Punktem zbiórki uczestników były punkty konsultacyjne rozstawione na obszarze objętym projektem, w których dostępne były materiały informacyjne oraz wyświetlane były filmy edukacyjne. Spacery odbyły się pod przewodnictwem przewodniczki z Łódzkiego Detalu oraz pracowników Miejskiej Pracowni Urbanistycznej w Łodzi.

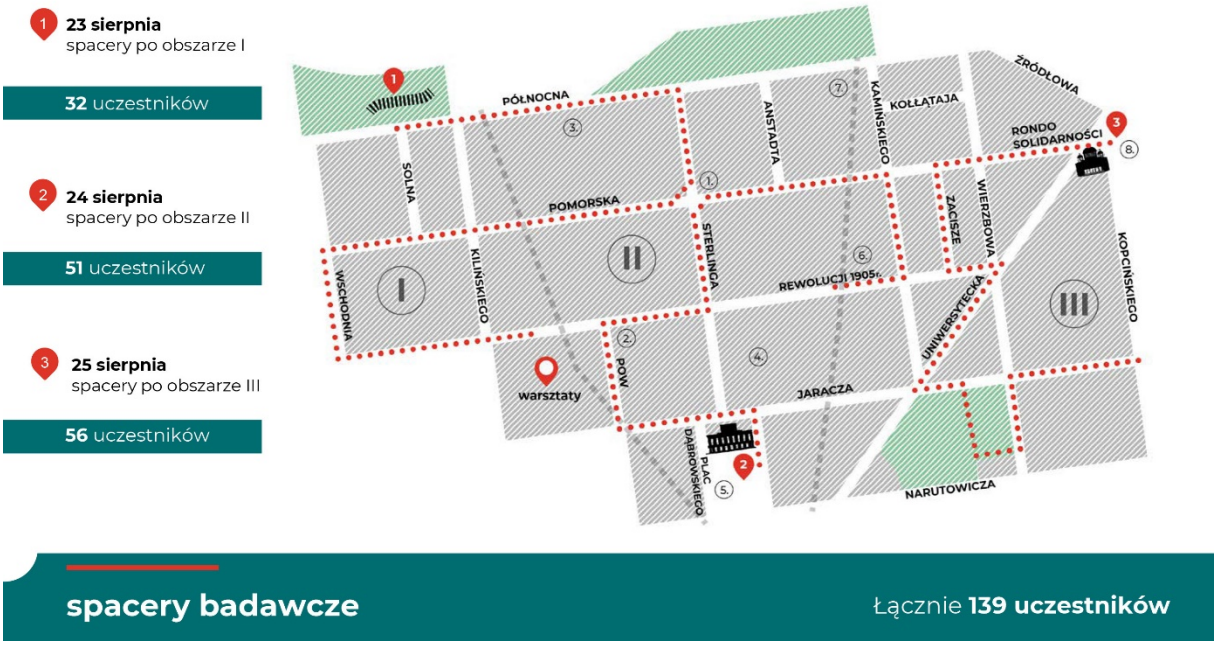

Na terenie obszaru I 23 sierpnia (piątek) o godzinie 17:00 spacer został rozpoczęty w zabytkowej zajezdni, obecnie Przystanku Architektura, przy ul. Północnej 12 w Łodzi. Obszar I obejmuje adresy: ul. Północna nr: 19-31, ul. Solna nr: 5-14, ul. Pomorska nr: 11-37, ul. Wschodnia nr: 10-44, ul. Rewolucji 1905 r. nr: 16-42, ul. Kilińskiego nr: 1-36, ul. Jaracza nr: 36-46, ul. P.O.W. nr: 17-3. Wzięły w nim udział 32 osoby.

W sobotę 24 sierpnia o 17:00 na Placu Dąbrowskiego w Łodzi początek miał spacer po obszarze II, który obejmuje adresy: ul. Północna nr: 35-57, ul. Anstadta nr: 1-14, ul. Sterlinga nr: 1-29, ul. Pomorska nr: 39-87, ul. Rewolucji 1905 r. nr: 44-80, ul. P.O.W. nr: 3-32, ul. Jaracza nr: 48-74, Plac Dąbrowskiego, ul. Narutowicza nr: 60-64. W spacerze brało udział 51 osób.

Spacer badawczy po obszarze III miał miejsce 25 sierpnia (niedziela), rozpoczął się o 17:00 w okolicy urzędu poczty na Rondzie Solidarności w Łodzi. Obszar III obejmuje adresy: ul. Północna nr: 46-67, ul. Źródłowa nr: 39-47, ul. Kamińskiego nr: 2-36, ul. Kołłątaja nr: 1-11, ul. Pomorska nr: 80-111, ul. Wierzbowa nr: 2-40, ul. Zacisze nr: 1-16, ul. Uniwersytecka nr: 2-48, ul. Jaracza nr: 76-84, ul. Narutowicza nr: 6-78, ul. Kopcińskiego nr: 1-31A. Wzięło w nim udział 56 uczestników.

Łącznie w 3 spacerach badawczych wzięło udział 139 osób. Dokumentem potwierdzającym odbycie spacerów są załączone listy obecności (załączniki: 1a, 1b, 1c, 2a, 2b, 2c, 2d, 3a, 3b, 3c, 3d) oraz fotografie (załączniki: 1d, 1e, 1f, 2e, 2f, 2g, 3e, 4f, 3g).

b) Spotkania otwarte – technika nr 3

Jednym z elementów procesu konsultacji były spotkania otwarte organizowane w punktach konsultacyjnych. Pracownicy Miejskiej Pracowni Urbanistycznej rozmawiali z zainteresowanymi o wszelkich zagadnieniach związanych z urbanistyką obszaru wskazując omawiane zagadnienia na ortofotomapie obszaru, informowali o Programie, trwającym procesie konsultacji społecznych i działaniach Miejskiej Pracowni Urbanistycznej w Łodzi w tym zakresie. Osoby zainteresowane korzystały z materiałów informacyjnych dostępnych w stoiskach oraz mogły obejrzeć filmy edukacyjne o obszarze objętym projektem. Pierwsze spotkanie otwarte miało miejsce 13 września 2019 r. (piątek) w okolicy skrzyżowania Pomorska-Sterlinga. Rozpoczęło się o godzinie 15:00. Punkt odwiedzili mieszańcy i osoby zainteresowane programem. Rozdane zostały ulotki informujące o etapach programu, dodatkowo 20 osób zatrzymało się by uzupełnić ankiety. Drugi punkt konsultacyjny został zorganizowany 14 września 2019 r. (sobota) od godziny 11:00 na ul. Zacisze. Proces informowania mieszkańców taki sam jak w punkcie pierwszym, zebrano 49 wypełnionych formularzy ankiet. Ostatnie, trzecie spotkanie odbyło się 20 września 2019 r. (piątek) od godziny 15:00 na Placu Wolności, zainteresowana była duża liczba przechodniów, ankietę uzupełniło 36 osób. Łącznie podczas trzech spotkań otwartych ankietę uzupełniło 105 respondentów.

Dokumentem potwierdzającym odbycie się spotkań otwartych są załączone fotografie (załącznik 4a, 4b, 4c).

c) Spotkania konsultacyjne – technika nr 2

Kolejnym punktem procesu poszerzonych konsultacji społecznych były spotkania konsultacyjne z mieszkańcami, które miały miejsce na Wydziale Ekonomiczno-Socjologicznym Uniwersytetu Łódzkiego. W spotkaniach poza pracownikami Miejskiej Pracowni Urbanistycznej w Łodzi brała udział również ekspertka ze Stowarzyszenia Społecznie Zaangażowani. Spotkania z mieszkańcami odbyły się w dniach 23, 24, 25 września 2019 r. w godzinach 17-20. Rozpoczynała je prezentacja przedstawiająca analizę obszaru ogrodów Sukienniczych, następnie mieszkańcy zebrani w zespołach omawiali problemy poszczególnych obszarów. Przez trzy dni warsztatów stworzono cztery mapy obrazujące kwestie poruszane przez mieszkańców. Sporządzono notatki na podstawie wypowiedzi uczestników warsztatów. Pierwszego dnia warsztatów było 8 uczestników, drugiego dnia pojawiło się 7 osób, a trzeciego dnia 22 osoby. Również w tym samym budynku w dniu 28 września 2019 r. miało miejsce spotkanie podsumowujące trzy spotkania konsultacyjne i wyniki ankiet, w którym wzięło udział 15 osób. Łącznie w spotkaniach konsultacyjnych wzięły udział 52 osoby. Dodatkowo 16 października 2019 r. odbyły się warsztaty ze studentami. Pierwsze spotkanie miało miejsce w godzinach 12:00-14:00, drugie 14:00-16:00. Łącznie na obu spotkaniach pojawiło się 32 studentów i 1 wykładowca UŁ, sporządzono cztery mapy oraz zebrano 33 ankiety.

Dokumentem potwierdzającym odbycie się spotkań konsultacyjnych są załączone: listy obecności (załączniki: 5a, 6a, 7a, 7b, 7c, 8a – spotkania konsultacyjne, załączniki 9a, 9b – studenckie spotkania konsultacyjne), fotografie (załączniki: 5b, 5c, 6b, 6c, 7d, 7e, 8b, 8c - spotkania konsultacyjne, załączniki 9c, 9d - studenckie spotkania konsultacyjne) notatki ze spotkań oraz skany map (załączniki 10a i 10b).

d) Badanie ankietowe – technika nr 1

W ramach programu Ogrody Sukiennicze w celu uzyskania informacji na temat problemów na obszarze objętym projektem utworzona została ankieta poprzedzona pilotażem. Przeprowadzenie ankiety pozwoliło na uzyskanie informacji dotyczących problemów obszaru. Podczas trzech spotkań otwartych w punktach konsultacyjnych zebrano 105 wypełnionych formularzy - w pierwszym z punktów konsultacyjnych zorganizowanym w okolicy skrzyżowania Pomorska-Sterlinga zebrano 20 uzupełnionych formularzy, w drugim punkcie zlokalizowanym na ul. Zacisze złożono 49 ankiet, zaś w trzecim z punktów na Placu Wolności uzupełniono 36 formularzy. Zebrano także 51 ankiet internetowych, co daje łącznie 189 wypełnionych formularzy.

Zbieranie ankiet

Dodatkowo podczas spotkań konsultacyjnych ze studentami zebrano 33 ankiety.

Zebrane formularze w wersji papierowej oraz ankiety otrzymane przez Internet w postaci plików pdf są dokumentami potwierdzającymi przeprowadzenie techniki.

e) Relacja z przeprowadzonych technik

Na potrzeby Programu Ogrody Sukiennicze stworzono film edukacyjno-informacyjny pt. „Relacja z Procesu", w którym podsumowano proces konsultacyjny, przedstawiono relacje z przebiegu zrealizowanych technik konsultacyjnych oraz zaprezentowano najważniejsze wnioski wyciągnięte z przeprowadzonych konsultacji społecznych.



Film jest dostępny do obejrzenia na platformie YouTube na kanale Miejskiej Pracowni Urbanistycznej w Łodzi pod poniższym linkiem: https://www.youtube.com/watch?v=FbP6KLtYzNU

3) WNIOSKI I WYTYCZNE Z KONSULTACJI

a) Badanie ankietowe

Wyniki ankiet z pytań zamkniętych oraz kwestii poruszanych w pytaniu otwartym widać wyraźnie zainteresowanie kwestiami dotyczącymi komunikacji, zieleni oraz przestrzeni publicznej. Poniżej przedstawione zostały wyniki poszczególnych pytań ankiety.

Pytanie 1.

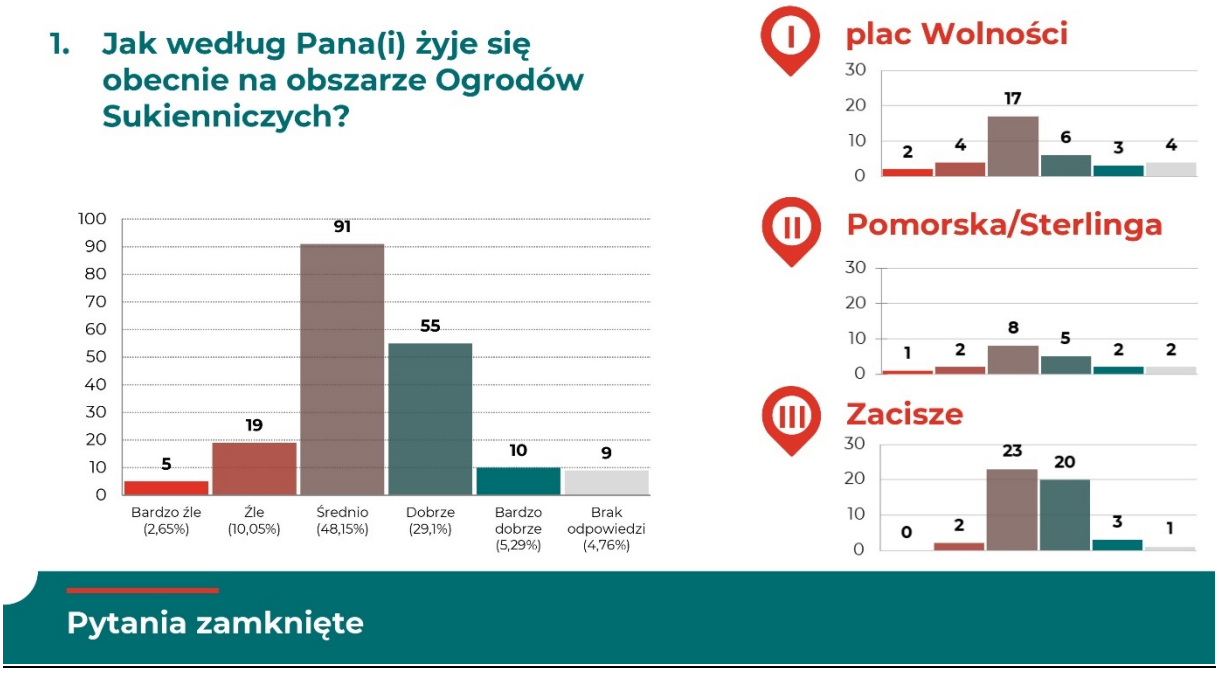

Na pytanie dotyczące jakości życia na terenie Ogrodów Sukienniczych ankietowani najczęściej udzielali odpowiedzi „średnio" oraz „dobrze". Biorąc pod uwagę podobszar, w którym punkty konsultacyjne były zlokalizowane wykresy różnią się od siebie znacząco. Na ul. Zaciszu więcej było odpowiedzi pozytywnych niż w okolicy placu Wolności.

Pytanie 2.1.

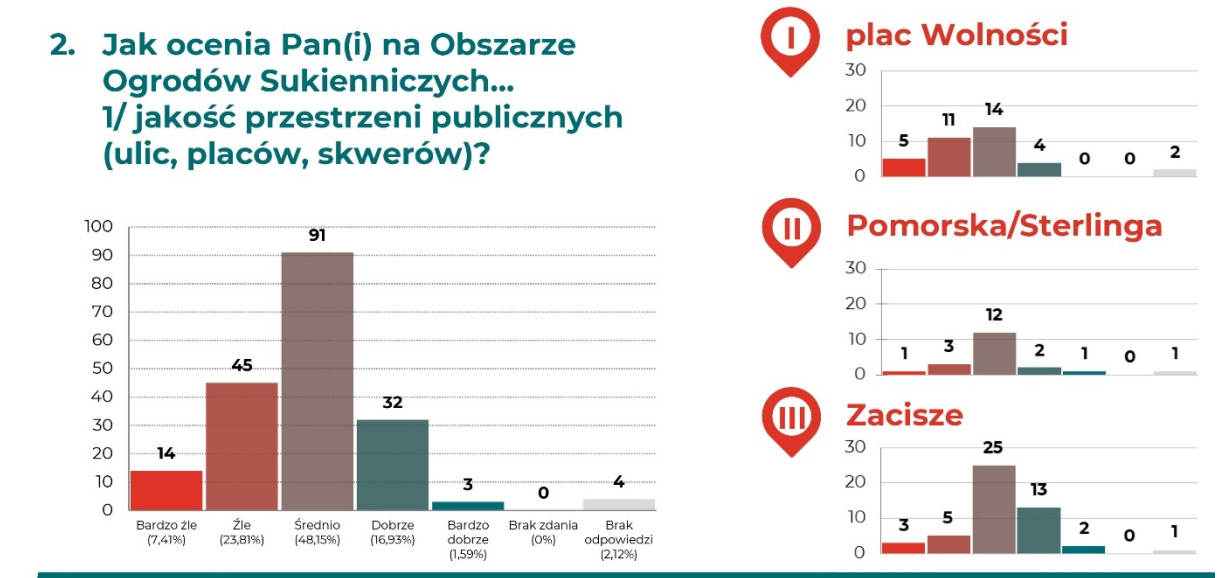

Większość ankietowanych wybrało odpowiedź „średnio”. Na placu Wolności była zebrana największa ilość opinii negatywnych z wszystkich trzech punktów.

Pytanie 2.2.

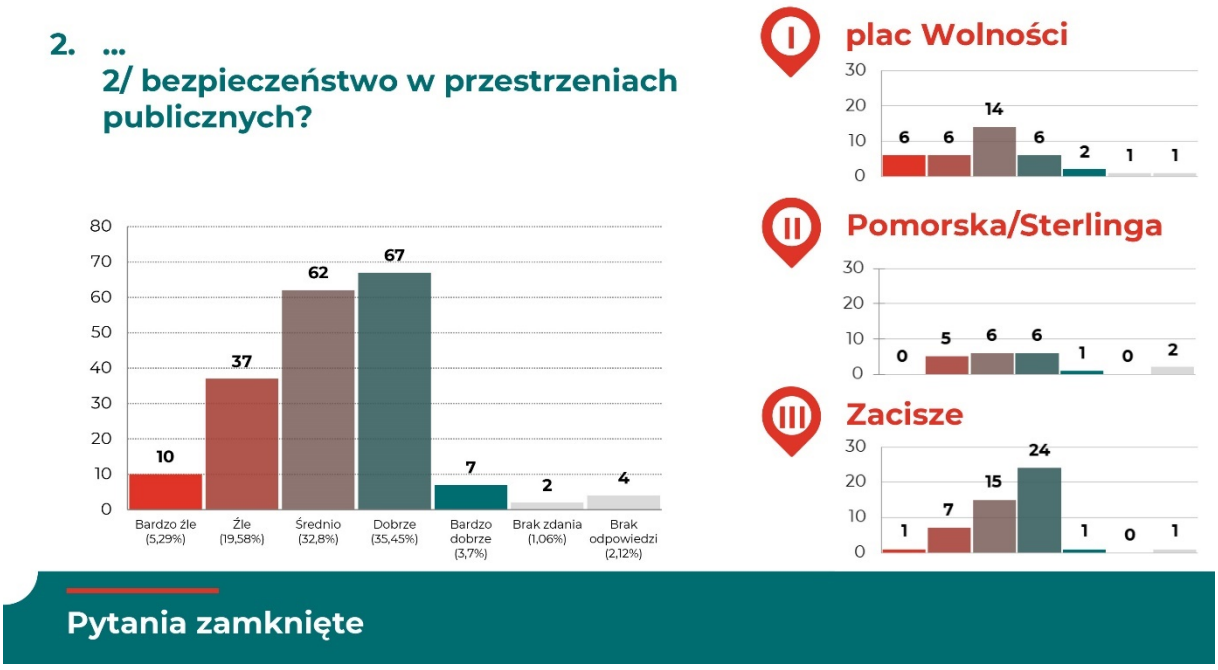

Przeważają odpowiedzi „dobrze” i „średnio”. Niepokojący jest jednak wysoki procent (ok. 20%) odpowiedzi „źle” co świadczyć może o negatywnym odbiorze obszaru.

Przyglądając się wykresom przedstawiającym poszczególne tereny zauważyć można, że na przewagę odpowiedzi „dobrze” duży wpływ mieli mieszkańcy ul. Zacisze.

Pytanie 2.3.

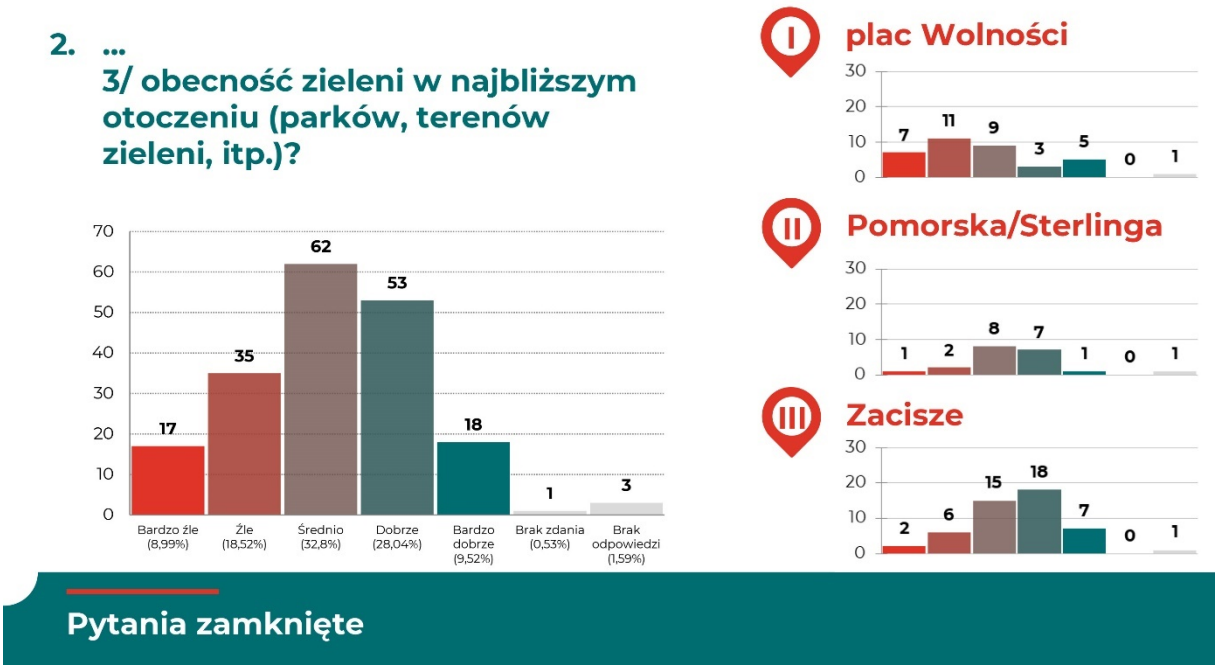

Mimo dużej ilości odpowiedzi dobrych jest wielu ankietowanych, którym na terenie Ogrodów Sukienniczych zieleni brakuje, szczególnie wśród ankiet przeprowadzonych na Placu Wolności.

Pytanie 2.4.

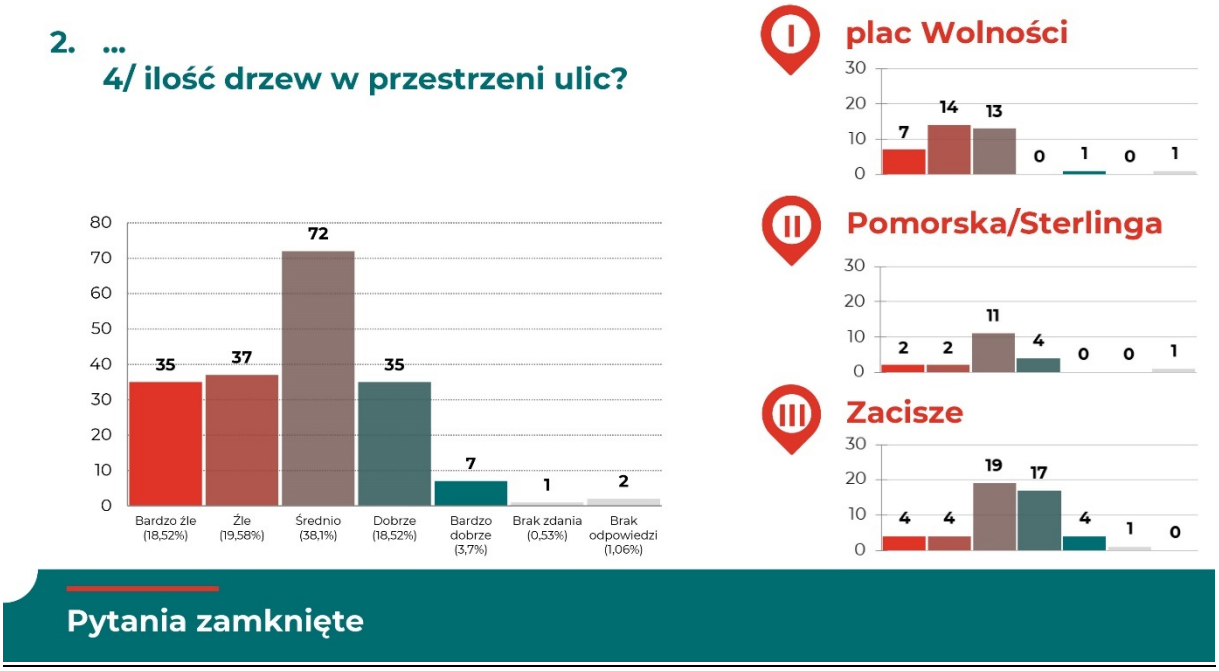

W przypadku określenia ilości drzew w przestrzeni ulic udzielono większości odpowiedzi „średnio” lub „bardzo źle”. Przewagę ocen negatywnych zapewniają ankiety zebrane na Placu Wolności.

Pytanie 2.5.

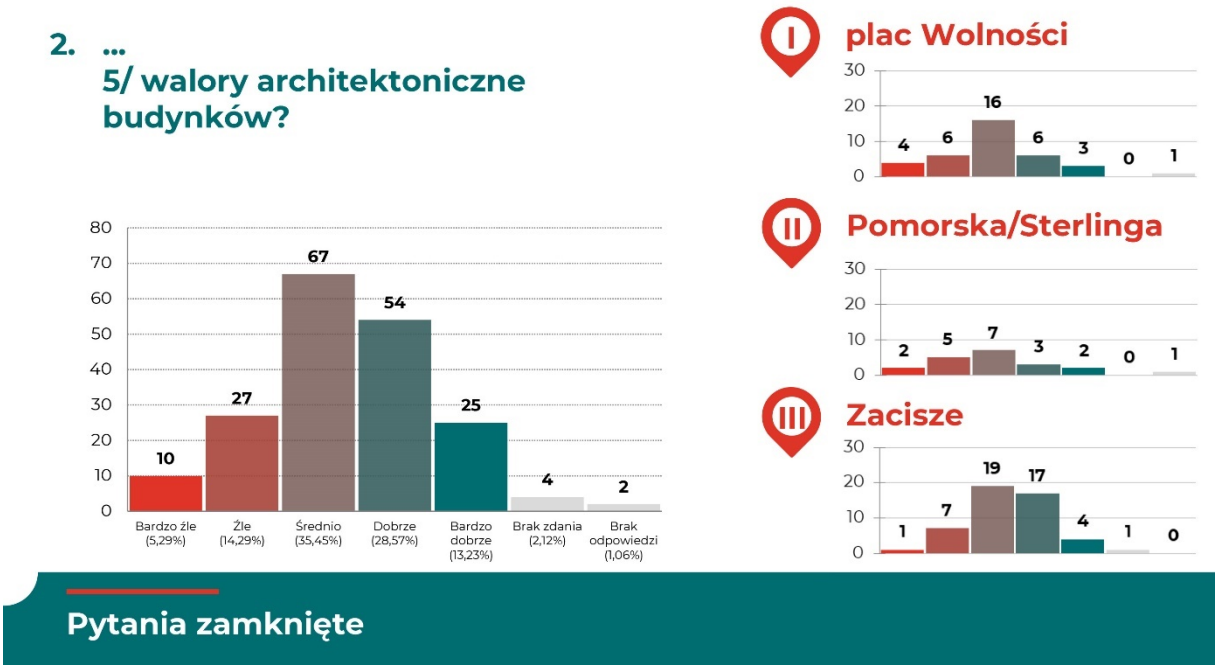

Walory architektoniczne budynków oceniane są na średnie oraz dobre. Największy procent opinii negatywnych zaobserwować można w okolicy Placu Wolności.

Pytanie 2.6.

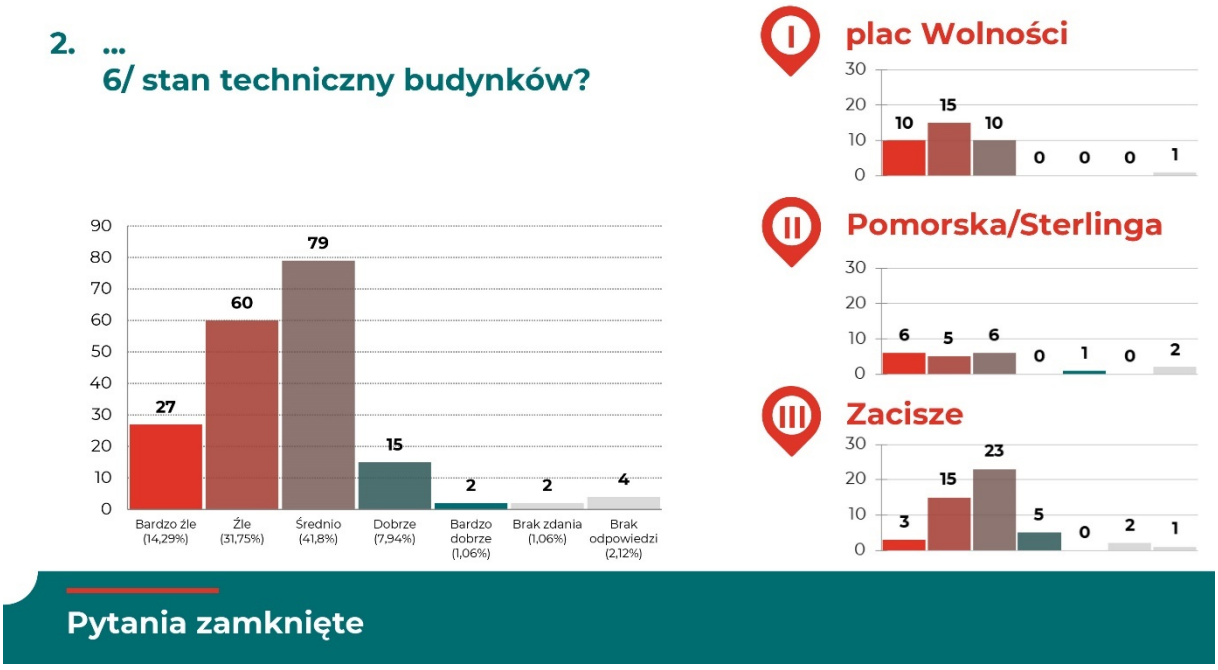

87% osób ankietowanych ocenia stan budynków jako zły, bardzo zły lub średni.

Pytanie 2.7.

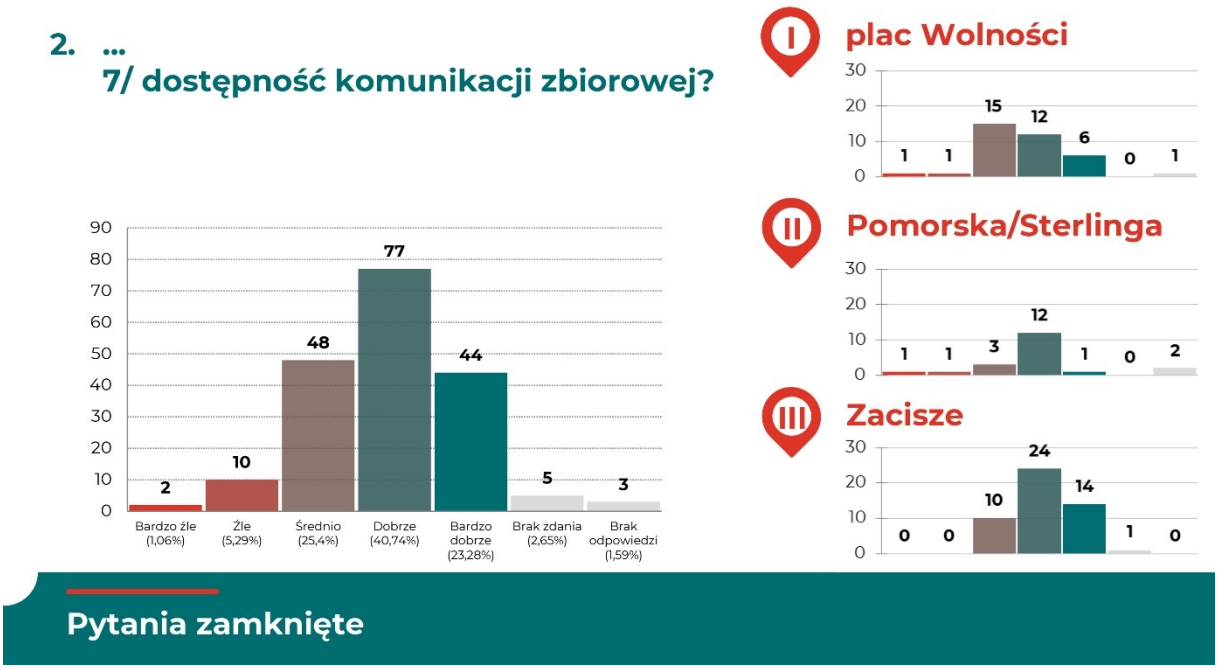

Zdecydowana większość ankietowanych wyraża swoje zadowolenie z dostępności komunikacji zbiorowej. Niemniej wśród ankiet zebranych na placu Wolności większość ocenia komunikację jako średnią.

Pytanie 2.8.

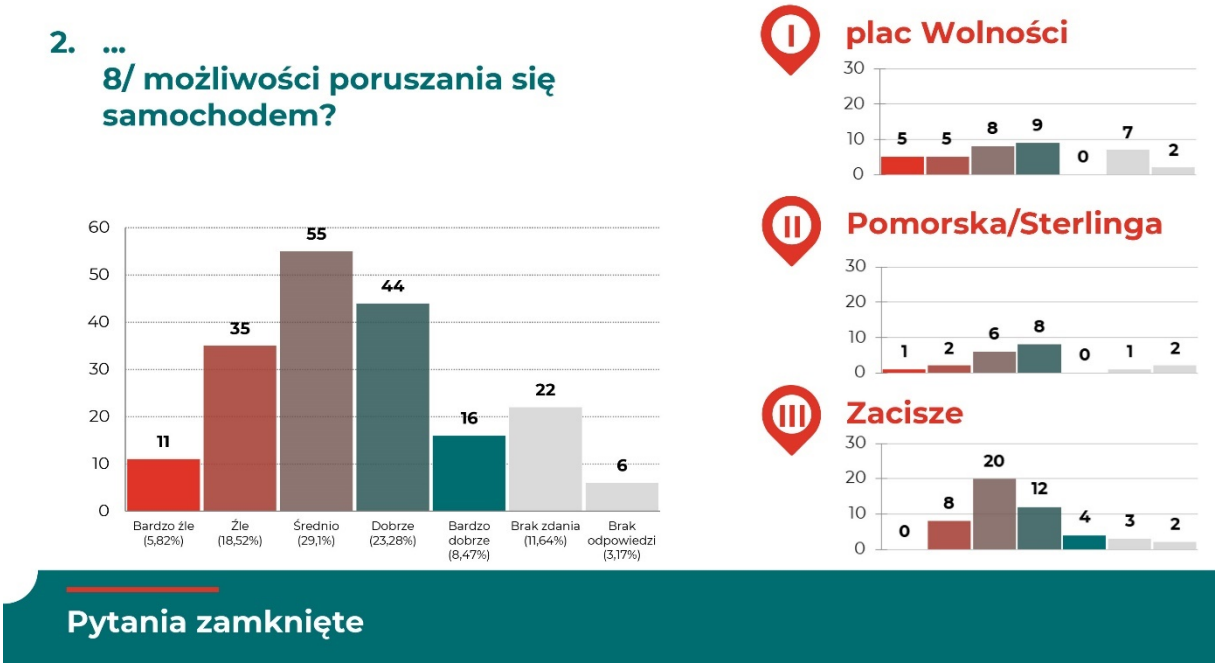

29% osób ankietowanych udzieliło odpowiedzi średnio, 23% ocenia możliwość poruszania się samochodem jako dobrą. Przewagę odpowiedzi „średnio" można zaobserwować na wykresie obrazującym odpowiedzi mieszkańców okolic ul. Zacisze.

Pytanie2.9.

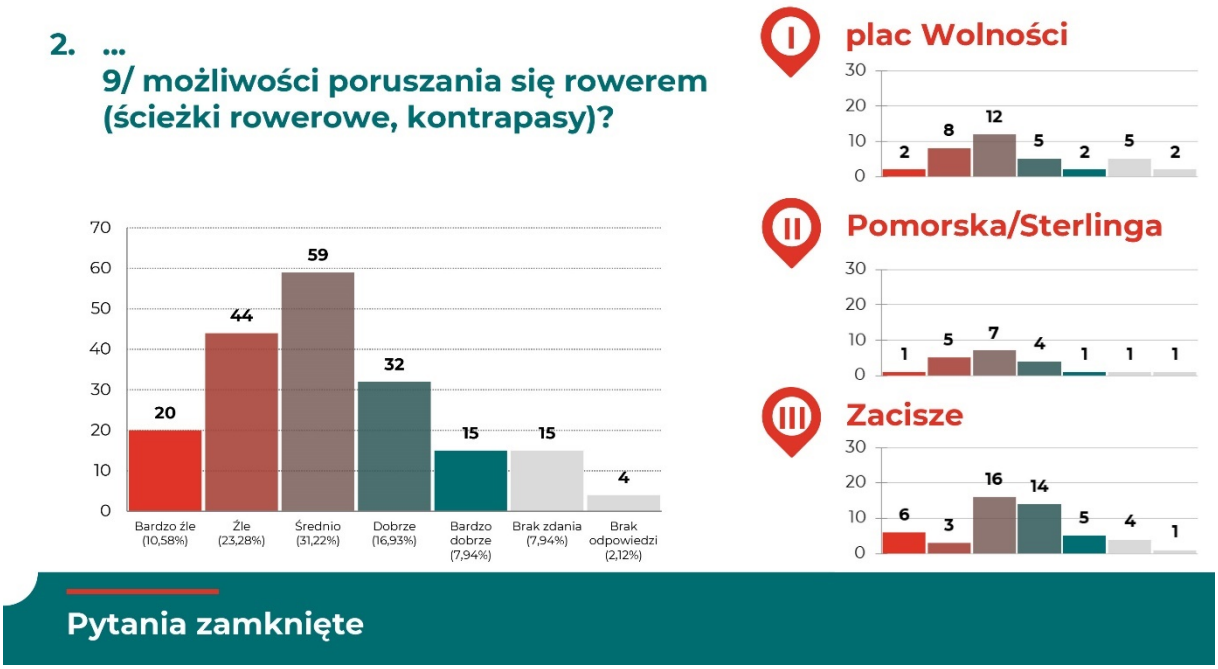

Z ankiet wynika, że na terenie Ogrodów Sukienniczych brakuje miejsc umożliwiających rowerzystom sprawne i bezpieczne poruszanie się po ulicach.

Pytanie 2.10.

Ponad 40% ankietowanych ocenia możliwość pieszego poruszania się na terenie na terenie Ogrodów Sukienniczych jako dobre a 31% jako średnie. Tylko 8% opowiedziało się za „bardzo dobre", pozostała część ocenia warunki dla pieszych jako złe(13 %) i bardzo złe(6%). Większość odpowiedzi dobrych pojawiła się wśród ankiet przeprowadzonych na ul. Zacisze. Ponad połowa ankietowanych studentów ocenia je jako średnie a 30% jako dobre. Jest też kilka procent odpowiedzi "źle" lub „bardzo dobrze".

Pytanie 2.11.

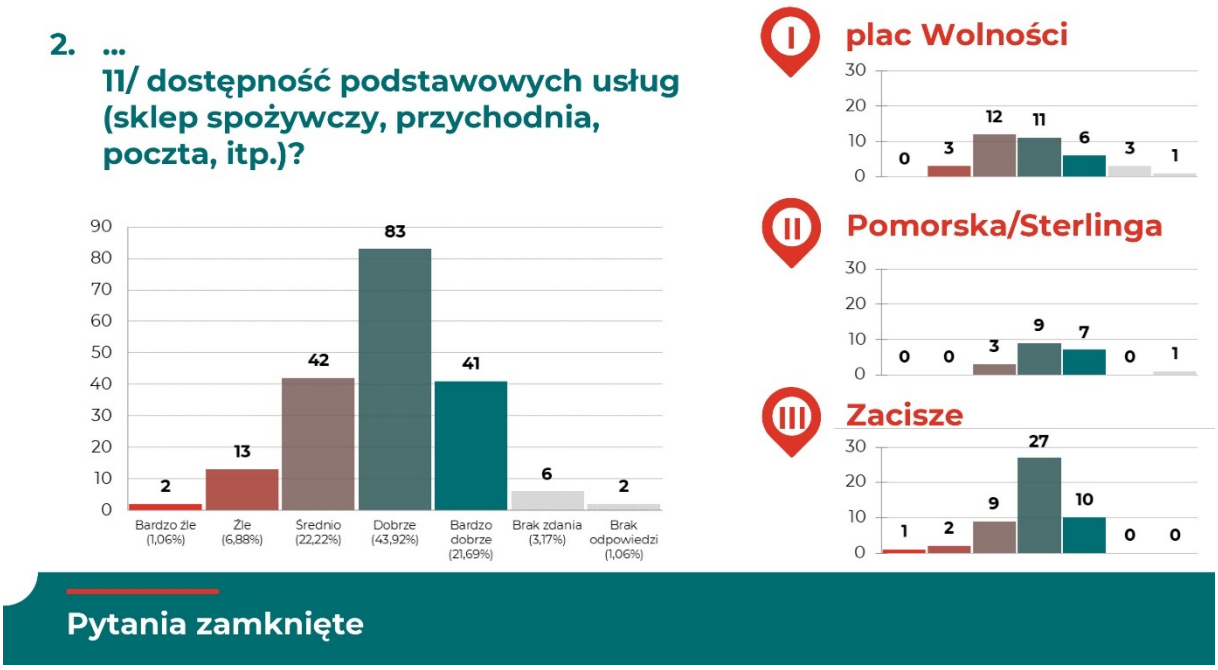

Prawie 44% ankietowanych ocenia dostępność podstawowych usług jako dobrą, 22% jako bardzo dobrą i taka sama ilość ocenia dostępność jako średnią, 7% udzieliło odpowiedzi źle.

Pytanie 3.

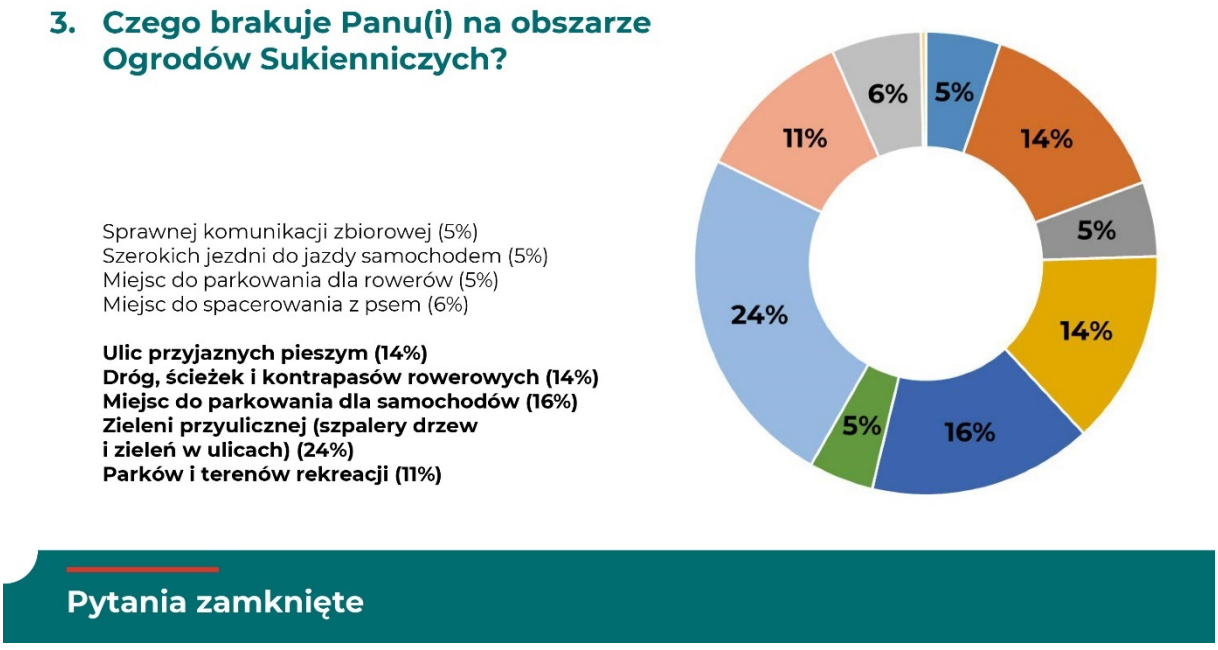

Większość osób zwraca uwagę na brak zieleni. Najwięcej zaznaczanych odpowiedzi dotyczyło zieleni przyulicznej, parków i terenów rekreacji. Często zaznaczany był też brak miejsc parkingowych, miejsc dla rowerzystów i ulic przyjaznych pieszym.

Pytanie 4.

4. Co według Pana(i) jest OBECNIE największym walorem obszaru Ogrodów Sukienniczych?

Wygląd budynków (8%)
Standard i wielkość mieszkań (3%)
Dostępność przyrody (7%)
Społeczność lokalna (6%)
Bezpieczeństwo (3%)
Inne (1%)

Dobra komunikacja (19%)
Dostępność usług (10%)
Lokalizacja na terenie miasta (43%)

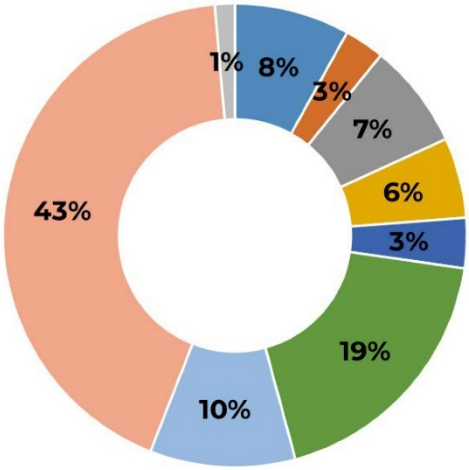

Pytania zamknięte

Według respondentów największym walorem Ogrodów Sukienniczych jest zdecydowanie lokalizacja na terenie miasta. Wszędzie jest blisko i teren wyposażony jest w usługi publiczne.

Pytanie 5.

5. Jak zmieniły się Pan(i) zdaniem Ogrody Sukiennicze przez ostatnie 3 lata?

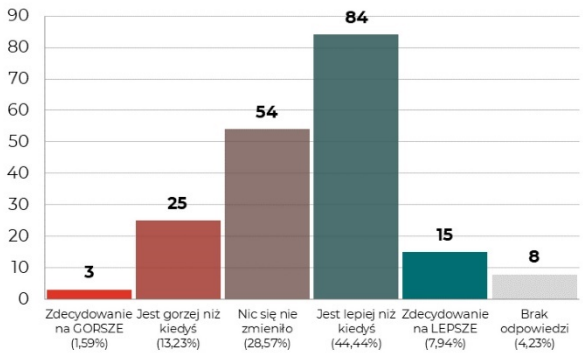

Pytania zamknięte

Większość ankietowanych uznało, że jest lepiej niż kiedyś. Natomiast 29% uważa że nic się nie zmieniło przez ostatnie 3 lata.

Pytanie 6.

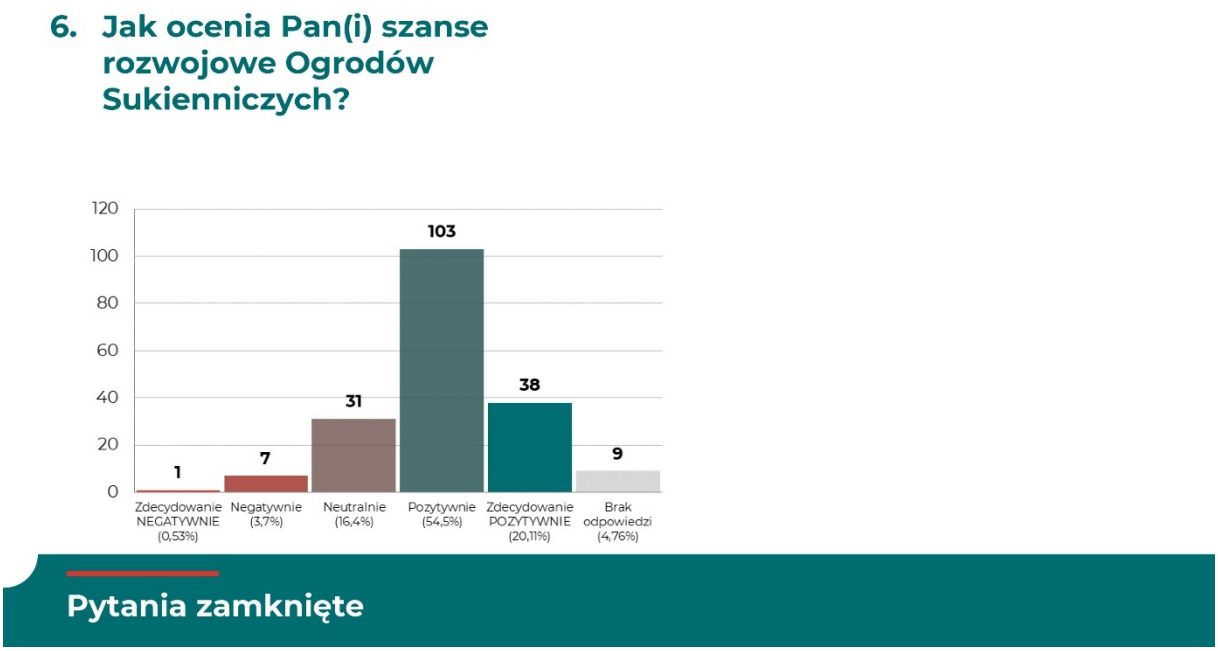

Ponad połowa ankietowanych (55%) ocenia szanse rozwojowe Ogrodów Sukienniczych „Pozytywnie", 23,23% udzieliło odpowiedzi „Zdecydowanie Pozytywnie".

Pytanie 7.

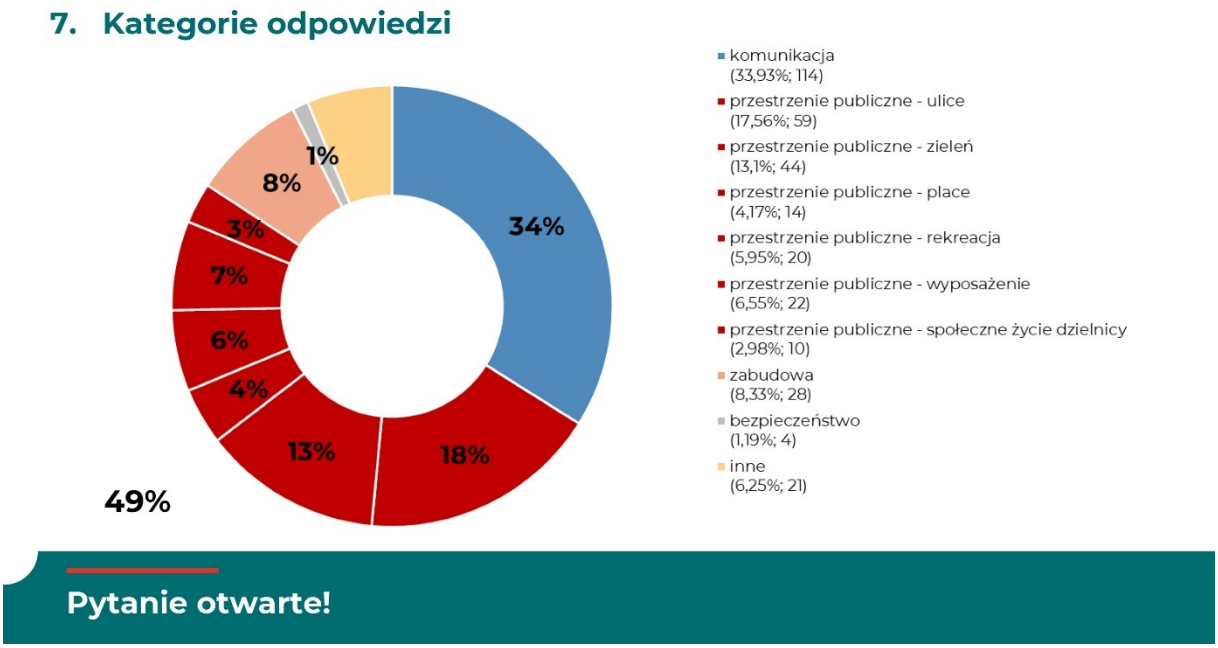

Aż 50% pomysłów i sugestii dotyczyło przestrzeni publicznej, 34% komunikacji, 8% zabudowy, 1% bezpieczeństwa, 6% odpowiedzi z innych kategorii.

W sprawach dotyczących komunikacji 1/3 wątków dotyczyła dróg rowerowych, 17,43% organizacji ruchu,32% dotyczyła parkingów w tym 12% osób wyraziło potrzebę zwiększenia ilości miejsc parkingowych.

Wśród wątków dotyczących przestrzeni publicznej często były poruszane kwestie ulic, zieleni i placów.

Wśród wątków dotyczących zieleni 73% wnosiło o zwiększenie jej ilości, 20% o zadbanie obszary zielone, 7% proponowało więcej skwerów z Zielenią.

Wnioski ogólne

Po przeprowadzeniu badania ankietowego stwierdzić można, iż obszar opracowania wymaga konkretnych działań projektowych ze względu na problemy przestrzenne, z którymi się boryka. Niemniej posiada także znaczące zalety, które mogą przyczynić się do poprawy jakości zamieszkania w terenie objętym projektem. Kluczowy jest też aspekt aktywności mieszkańców, którzy chcą działać w celu poprawy standardu zamieszkania.

Mieszkańcy zwracali uwagę, że piesze poruszanie się po obszarze jest kłopotliwe. Dlatego należy rozważyć zagęszczenie sieci przestrzeni publicznych i maksymalizowanie szerokości chodników wzdłuż ulic w celu zwiększenia bezpieczeństwa i swobody pieszych. Komunikacja publiczna wymaga upłynnienia. Przystanki tramwajowe i autobusowe powinny być wygodne i umożliwiać sprawną przesiadkę.

Zwracano uwagę na problemy z ruchem samochodowym, w szczególności brak miejsc do zaparkowania aut. Należy także rozwiązać problem rozpędzania się samochodów na długich i prostych odcinkach ulic, zwłaszcza że tymi ulicami prowadzą dojścia do szkół.

Należy także upłynnić ruch na Rondzie Solidarności oraz zhumanizować przestrzeń wzdłuż ul. Uniwersyteckiej.

Zauważalne są także różnice w odbiorze obszaru w poszczególnych podobszarach objętych projektem. Należy dążyć do wyrównania standardów w poszczególnych strefach i poprawy jakości życia mieszkańców.

b) Spotkanie konsultacyjne – opracowanie wniosków i wytycznych

Podczas spotkań konsultacyjnych poruszonych zostało wiele wątków odnoszących się do obecnego stanu terenu objętego programem Ogrody Sukiennicze, przemieszczania się po nim oraz życia na jego obszarze. Najczęściej dotyczyły one komunikacji. Pomimo faktu, że komunikacja zbiorowa jest łatwo dostępna, a omawiany obszar cechuje się dużą ilością przystanków tramwajowych jak i autobusowych, uczestnicy warsztatów zaznaczali, jakim problemem jest organizacja ruchu. Dla mieszkańców uciążliwy jest ruch pieszy, rowerowy, samochodowy a także tramwajowy tłumaczony nieodpowiednim nakładaniem się wszystkich tych szlaków komunikacyjnych (między innymi w okolicy Ronda Solidarności, Placu Pokoju) lub ich brakiem.

Ze szczególnym zainteresowaniem omawiano kwestie brakujących dróg rowerowych oraz niewystarczającej ilości miejsc parkingowych. Ważnym punktem dyskusji były przebicia przez kwartały, aranżowane na szlaki wyłącznie pieszo-rowerowe. Mieszkańcy zwrócili również uwagę na wygląd nawierzchni ulic, w niektórych ich fragmentach. Często poruszanym wątkiem była kwestia zieleni przyulicznej. Mieszkańcy zauważają jej wyraźny brak, szczególnie zieleni wysokiej. Wielokrotnie była zaznaczana potrzeba zieleni przy ulicach, propozycje stworzenia skwerów i uwagi dotyczące zadbania o jakość zieleni istniejącej. Pojawiło się wiele uwag na temat wyglądu Placu Dąbrowskiego. Uczestnicy warsztatów oprócz poruszania kwestii nieatrakcyjnego wyglądu szczególnie zauważają wyraźny brak

zieleni w tamtej okolicy jak i na samym placu. Potrzeba więcej miejsc, gdzie można udać się na spacer z psem oraz więcej zadbanych miejsc dla dzieci i ich opiekunów. Zaznaczano również niewystarczającą ilości mebli miejskich z wyróżnieniem koszy na śmieci oraz ławek, co jest najbardziej uciążliwe dla osób starszych.

Uczestnicy każdego ze spotkań wskazywali na mapie miejsca problematyczne, gdzie wspomniane problemy pojawiają się najczęściej. Pracownicy Miejskiej Pracowni Urbanistycznej w Łodzi w następnym etapie nałożyli na siebie ryciny z poszczególnych spotkań, dzięki czemu powstała mapa ukazująca nagromadzenie miejsc problematycznych na obszarze Ogrodów Sukienniczych. Umożliwiająca wyznaczenie miejsc kluczowych w procesie odnowy dzielnicy.

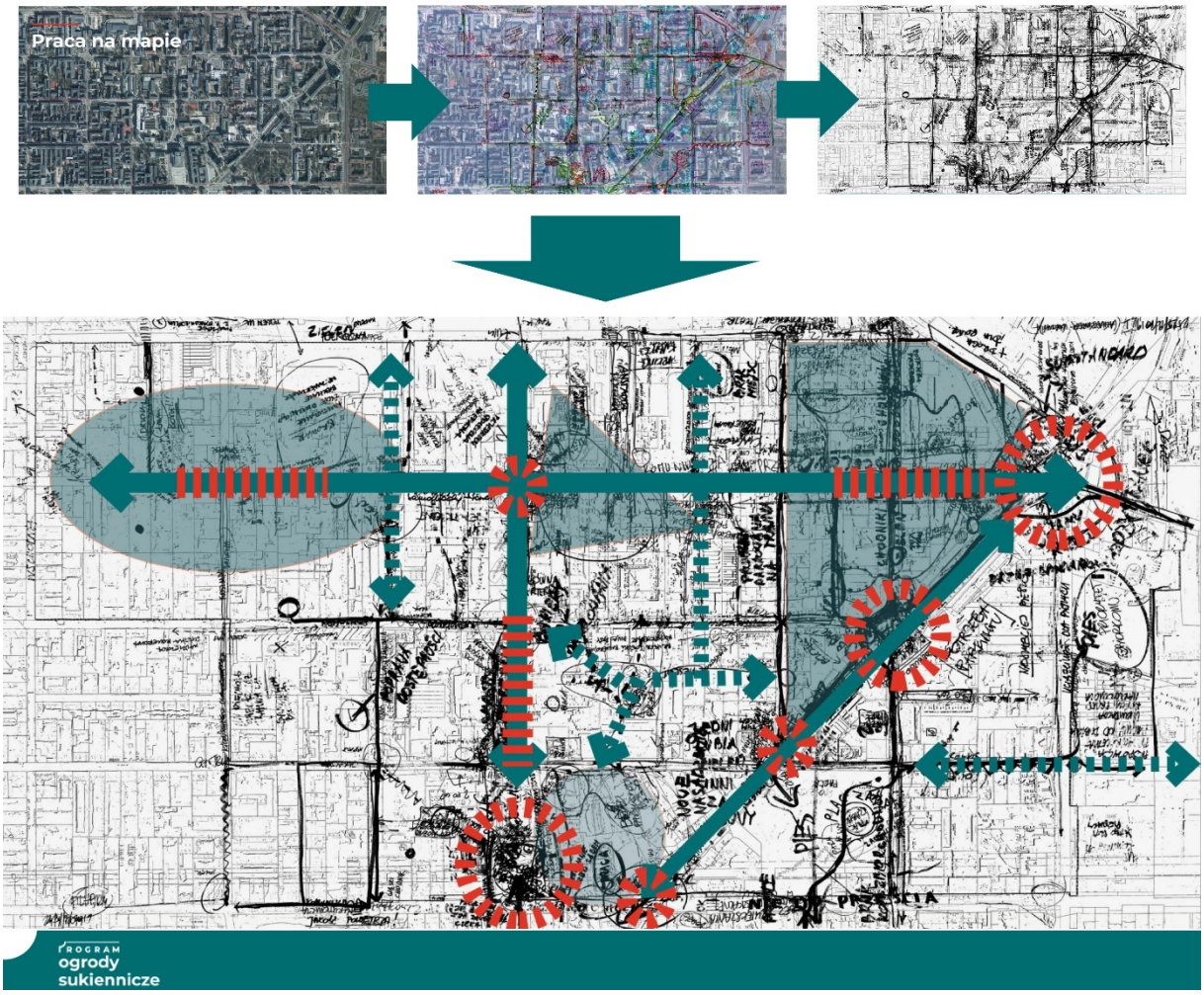

Wytyczne

Po przeanalizowaniu informacji zebranych w ramach spotkań konsultacyjnych pracownicy Miejskiej Pracowni Urbanistycznej w Łodzi określili najważniejsze ogólne wytyczne projektowe wynikające z przeprowadzonych konsultacji:

- dzielnica i jej ulice w pierwszej kolejności powinny zaspokajać potrzeby mieszkańców, ale należy również uregulować zagadnienia związane z innymi użytkownikami,
- należy dążyć do separacji tramwaju od ruchu samochodów i poprawić dostępność przystanków przy pl. Dąbrowskiego,
- poprawa bezpieczeństwa poprzez ograniczenie możliwości rozpędzania samochodów na długich, prostych odcinkach ulic,
- poprawa sytuacji parkingowej w obszarze i korkowania się ul. Pomorskiej przy Rondzie Solidarności,
- zapewnienie ciągłości ścieżek rowerowych, zapewnienie bezpiecznego szlaku dla rowerów przez obszar,
- poprawa jakości przestrzeni dla pieszych poprzez poszerzenie chodników, zapewnienie ich ciągłości i wyeliminowanie parkowania na wąskich chodnikach, zlokalizowanie nowych przejść dla pieszych oraz wprowadzenie nowych połączeń pieszych przez kwartały,
- wprowadzenie nowych terenów zieleni i rekreacji,
- eliminowanie „dziur" w zabudowie.

Ponadto dzięki mapom powstałym podczas warsztatów wyodrębniono najważniejsze lokalizacje wzbudzające najwięcej emocji wśród uczestników konsultacji:

- ul. Sterlinga – „kręgosłup" dzielnicy pomiędzy dworcem a parkiem Helenów, nie przystosowana dla większości respondentów,
- ul. Pomorska – pełni ważną rolę komunikacyjną ze względu na tramwaj, nie jest odpowiedni urządzona,
- Plac Dąbrowskiego – płyta placu źle skomunikowana z okolicą, brak zieleni i miejsc na odpoczynek, brak usług,
- Uniwersytecka/ Plac Pokoju - niebezpieczna dla pieszych i rowerzystów, problem z hałasem,
- Rondo Solidarności – wymagane udrożnienie i uporządkowanie przestrzeni, obudowa Ronda wymaga poprawy, potrzeba poprawy przestrzeni dla pieszych,
- ul. Wierzbowa – problematyczna organizacja ruchu, należy zadbać o zieleń,
- ul. Anstadta, Kołłątaja, Kamińskiego, Zacisze – ulice dobrze ukształtowane, pozytywnie oceniane przez uczestników.

ZAŁĄCZNIKI

Zał. 1a

Fundusze Europejskie Wiedza Edukacja Rozwój
Rzeczpospolita Polska
Unia Europejska Europejski Fundusz Społeczny

projekt NR POWR.02.19.00-00-KP11/18 pt. „PRZESTRZEŃ GMINNA - LOKALNA WARTOŚĆ"

LISTA OBECNOŚCI

Spacer badawczy realizowany w ramach poszerzonych konsultacji społecznych Programu Ogrody Sukiennicze.
Strefa 1 – 23 sierpnia 2019 r.

Lp	Imię	Nazwisko	Podpis
1	Paweł	[redacted]	[redacted]
2	Anna	[redacted]	[redacted]
3	MARCIN	[redacted]	[redacted]
4	Marzena	[redacted]	[redacted]
5	Katarzyna	[redacted]	[redacted]
6	Paula	[redacted]	[redacted]
7	Helena	[redacted]	[redacted]
8	Damian	[redacted]	[redacted]
9	Aniela	[redacted]	[redacted]
10	Katarzyna	[redacted]	[redacted]
11	Aleksander	[redacted]	[redacted]
12	Dorota	[redacted]	[redacted]
13	SANUTA	[redacted]	[redacted]
14	Grażyna	[redacted]	[redacted]
15	Monika	[redacted]	[redacted]

Proces poszerzonych konsultacji społecznych prowadzony jest w ramach grantu otrzymanego, w związku z udziałem Gminy Miasto Łódź w projekcie NR POWR.02.19.00-00-KP11/18 pt. „PRZESTRZEŃ GMINNA - LOKALNA WARTOŚĆ", który proceduje Miejska Pracownia Urbanistyczna w Łodzi dla miejscowego planu zagospodarowania przestrzennego dla części obszaru Łodzi położonej w rejonie ulic: Północnej, dr. Seweryna Sterlinga, Stefana Jaracza i płk. Jana Kilińskiego.

Zał. 1b

Fundusze Europejskie Wiedza Edukacja Rozwój
Rzeczpospolita Polska
Unia Europejska Europejski Fundusz Społeczny

projekt NR POWR.02.19.00-00-KP11/18 pt. „PRZESTRZEŃ GMINNA - LOKALNA WARTOŚĆ"

LISTA OBECNOŚCI

Spacer badawczy realizowany w ramach poszerzonych konsultacji społecznych Programu Ogrody Sukiennicze.
Strefa 1 – 23 sierpnia 2019 r.

Lp	Imię	Nazwisko	Podpis
16	Krystyna	[redacted]	[redacted]
17	Krystyna	[redacted]	[redacted]
18	Ludwika	[redacted]	[redacted]
19	MARIA	[redacted]	[redacted]
20	Halina	[redacted]	[redacted]
21	Agata	[redacted]	[redacted]
22	Elżbieta	[redacted]	[redacted]
23	Mariola	[redacted]	[redacted]
24	Ewa	[redacted]	[redacted]
25	Barbara	[redacted]	[redacted]
26	Maria	[redacted]	[redacted]
27	Łukasz	[redacted]	[redacted]
28	Włodzimierz	[redacted]	[redacted]
29	Mariusz	[redacted]	[redacted]
30	Łukasz	[redacted]	[redacted]

Proces poszerzonych konsultacji społecznych prowadzony jest w ramach grantu otrzymanego, w związku z udziałem Gminy Miasto Łódź w projekcie NR POWR.02.19.00-00-KP11/18 pt. „PRZESTRZEŃ GMINNA - LOKALNA WARTOŚĆ", który proceduje Miejska Pracownia Urbanistyczna w Łodzi dla miejscowego planu zagospodarowania przestrzennego dla części obszaru Łodzi położonej w rejonie ulic: Północnej, dr. Seweryna Sterlinga, Stefana Jaracza i płk. Jana Kilińskiego.

Zał. 1c

Fundusze Europejskie Wiedza Edukacja Rozwój
Rzeczpospolita Polska
Unia Europejska Europejski Fundusz Społeczny

projekt NR POWR.02.19.00-00-KP11/18 pt. „PRZESTRZEŃ GMINNA - LOKALNA WARTOŚĆ"

LISTA OBECNOŚCI

Spacer badawczy realizowany w ramach poszerzonych konsultacji społecznych Programu Ogrody Sukiennicze.
Strefa 1 – 23 sierpnia 2019 r.

Lp	Imię	Nazwisko	Podpis
31	TYA CEK	[redacted]	[redacted]
32	[illegible]	[redacted]	[redacted]
33			
34			
35			
36			
37			
38			
39			
40			
41			
42			
43			
44			
45			

Proces poszerzonych konsultacji społecznych prowadzony jest w ramach grantu otrzymanego, w związku z udziałem Gminy Miasto Łódź w projekcie NR POWR.02.19.00-00-KP11/18 pt. „PRZESTRZEŃ GMINNA - LOKALNA WARTOŚĆ", który procedure Miejska Pracownia Urbanistyczna w Łodzi dla miejscowego planu zagospodarowania przestrzennego dla części obszaru Łodzi położonej w rejonie ulic: Północnej, dr. Seweryna Sterlinga, Stefana Jaracza i płk. Jana Kilińskiego.

Zał. 1d

Zał. 1e

Zał. 1f

Zał. 2a

Fundusze Europejskie Wiedza Edukacja Rozwój
Rzeczpospolita Polska
Unia Europejska Europejski Fundusz Społeczny

projekt NR POWR.02.19.00-00-KP11/18 pt. „PRZESTRZEŃ GMINNA - LOKALNA WARTOŚĆ"

LISTA OBECNOŚCI

Spacer badawczy realizowany w ramach poszerzonych konsultacji społecznych Programu Ogrody Sukiennicze.
Strefa 2 – 24 sierpnia 2019 r.

Lp	Imię	Nazwisko	Podpis
1	Bartosz	[redacted]	[redacted]
2	Marek	[redacted]	[redacted]
3	TYACEK	[redacted]	[redacted]
4	Ewa	[redacted]	[redacted]
5	KRYSTYNA	[redacted]	[redacted]
6	Wiesława	[redacted]	[redacted]
7	Rozany	[redacted]	[redacted]
8	Danuta	[redacted]	[redacted]
9	Grzegorz	[redacted]	[redacted]
10	Krzysztof	[redacted]	[redacted]
11	Dorota	[redacted]	[redacted]
12	Halina	[redacted]	[redacted]
13	Barbara	[redacted]	[redacted]
14	Marek	[redacted]	[redacted]
15	Zofia	[redacted]	[redacted]

Proces poszerzonych konsultacji społecznych prowadzony jest w ramach grantu otrzymanego, w związku z udziałem Gminy Miasto Łódź w projekcie NR POWR.02.19.00-00-KP11/18 pt. „PRZESTRZEŃ GMINNA - LOKALNA WARTOŚĆ", który proceduje Miejska Pracownia Urbanistyczna w Łodzi dla miejscowego planu zagospodarowania przestrzennego dla części obszaru Łodzi położonej w rejonie ulic: Północnej, dr. Seweryna Sterlinga, Stefana Jaracza i płk. Jana Kilińskiego.

Zał. 2b

projekt NR POWR.02.19.00-00-KP11/18 pt. „PRZESTRZEŃ GMINNA - LOKALNA WARTOŚĆ"

LISTA OBECNOŚCI

Spacer badawczy realizowany w ramach poszerzonych konsultacji społecznych Programu Ogrody Sukiennicze.
Strefa 2 – 24 sierpnia 2019 r.

Lp	Imię	Nazwisko	Podpis
16	URSZULA	[redacted]	[redacted]
17	PAWEŁ	[redacted]	[redacted]
18	Grażyna	[redacted]	[redacted]
19	Małgorzata	[redacted]	[redacted]
20	Jadwiga	[redacted]	[redacted]
21	Karolina	[redacted]	[redacted]
22	MARIA	[redacted]	[redacted]
23	ELŻBIETA	[redacted]	[redacted]
24	HALINA	[redacted]	[redacted]
25	MARIUSZ	[redacted]	[redacted]
26	Jarosław	[redacted]	[redacted]
27	Jadwiga	[redacted]	[redacted]
28	Sandra	[redacted]	[redacted]
29	Magdalena	[redacted]	[redacted]
30	Michał	[redacted]	[redacted]

Proces poszerzonych konsultacji społecznych prowadzony jest w ramach grantu otrzymanego, w związku z udziałem Gminy Miasto Łódź w projekcie NR POWR.02.19.00-00-KP11/18 pt. „PRZESTRZEŃ GMINNA - LOKALNA WARTOŚĆ", który procedujemy Miejska Pracownia Urbanistyczna w Łodzi dla miejscowego planu zagospodarowania przestrzennego dla części obszaru Łodzi położonej w rejonie ulic: Północnej, dr. Seweryna Sterlinga, Stefana Jaracza i płk. Jana Kilińskiego.

Zał. 2c

Fundusze Europejskie Wiedza Edukacja Rozwój
Rzeczpospolita Polska
Unia Europejska Europejski Fundusz Społeczny

projekt NR POWR.02.19.00-00-KP11/18 pt. „PRZESTRZEŃ GMINNA - LOKALNA WARTOŚĆ"

LISTA OBECNOŚCI

Spacer badawczy realizowany w ramach poszerzonych konsultacji społecznych Programu Ogrody Sukiennicze.
Strefa 2 – 24 sierpnia 2019 r.

Lp	Imię	Nazwisko	Podpis
31	Magdalena	[redacted]	[redacted]
32	Ewa	[redacted]	[redacted]
33	Anna	[redacted]	[redacted]
34	Maria	[redacted]	[redacted]
35	Anna	[redacted]	[redacted]
36	Maria	[redacted]	[redacted]
37	Katarzyna	[redacted]	[redacted]
38	Elżbieta	[redacted]	[redacted]
39	Rafał	[redacted]	[redacted]
40	Łukasz	[redacted]	[redacted]
41	Aliyia	[redacted]	[redacted]
42	Grzegorz	[redacted]	[redacted]
43	Dorota	[redacted]	[redacted]
44	Tomasz	[redacted]	[redacted]
45	Michał	[redacted]	[redacted]

Proces poszerzonych konsultacji społecznych prowadzony jest w ramach grantu otrzymanego, w związku z udziałem Gminy Miasto Łódź w projekcie NR POWR.02.19.00-00-KP11/18 pt. „PRZESTRZEŃ GMINNA - LOKALNA WARTOŚĆ", który proceduje Miejska Pracownia Urbanistyczna w Łodzi dla miejscowego planu zagospodarowania przestrzennego dla części obszaru Łodzi położonej w rejonie ulic: Północnej, dr. Seweryna Sterlinga, Stefana Jaracza i płk. Jana Kilińskiego.

Zał. 2d

Fundusze Europejskie Wiedza Edukacja Rozwój
Rzeczpospolita Polska
Unia Europejska Europejski Fundusz Społeczny

projekt NR POWR.02.19.00-00-KP11/18 pt. „PRZESTRZEŃ GMINNA - LOKALNA WARTOŚĆ"

LISTA OBECNOŚCI

Spacer badawczy realizowany w ramach poszerzonych konsultacji społecznych Programu Ogrody Sukiennicze.
Strefa 2 – 24 sierpnia 2019 r.

Lp	Imię	Nazwisko	Podpis
46	Monika	[redacted]	[redacted]
47	Maciej	[redacted]	[redacted]
48	[illegible]	[redacted]	[redacted]
49	[illegible]	[redacted]	[redacted]
50	[illegible]	[redacted]	[redacted]
51	[illegible]	[redacted]	[redacted]
52			
53			
54			
55			
56			
57			
58			
59			
60			

Proces poszerzonych konsultacji społecznych prowadzony jest w ramach grantu otrzymanego, w związku z udziałem Gminy Miasto Łódź w projekcie NR POWR.02.19.00-00-KP11/18 pt. „PRZESTRZEŃ GMINNA - LOKALNA WARTOŚĆ", który procedue Miejska Pracownia Urbanistyczna w Łodzi dla miejscowego planu zagospodarowania przestrzennego dla części obszaru Łodzi położonej w rejonie ulic: Północnej, dr. Seweryna Sterlinga, Stefana Jaracza i płk. Jana Kilińskiego.

Zał. 2e

Zał. 2f

Zał. 2g

Zał. 3a

Fundusze Europejskie Wiedza Edukacja Rozwój
Rzeczpospolita Polska
Unia Europejska Europejski Fundusz Społeczny

projekt NR POWR.02.19.00-00-KP11/18 pt. „PRZESTRZEŃ GMINNA - LOKALNA WARTOŚĆ"

LISTA OBECNOŚCI

Spacer badawczy realizowany w ramach poszerzonych konsultacji społecznych Programu Ogrody Sukiennicze.
Strefa 3 – 25 sierpnia 2019 r.

Lp	Imię	Nazwisko	Podpis
1	[illegible]	[redacted]	[redacted]
2	[illegible]	[redacted]	[redacted]
3	Helena	[redacted]	[redacted]
4	Małgorzata	[redacted]	[redacted]
5	Halina	[redacted]	[redacted]
6	Janina	[redacted]	[redacted]
7	Magdalena	[redacted]	[redacted]
8	Dorota	[redacted]	[redacted]
9	RYSZARD	[redacted]	[redacted]
10	URSZULA	[redacted]	[redacted]
11	Paweł	[redacted]	[redacted]
12	Jarosław	[redacted]	[redacted]
13	[illegible]	[redacted]	[redacted]
14	Bartek	[redacted]	[redacted]
15	Barbara	[redacted]	[redacted]

Proces poszerzonych konsultacji społecznych prowadzony jest w ramach grantu otrzymanego, w związku z udziałem Gminy Miasto Łódź w projekcie NR POWR.02.19.00-00-KP11/18 pt. „PRZESTRZEŃ GMINNA - LOKALNA WARTOŚĆ", który proceduje Miejska Pracownia Urbanistyczna w Łodzi dla miejscowego planu zagospodarowania przestrzennego dla części obszaru Łodzi położonej w rejonie ulic: Północnej, dr. Seweryna Sterlinga, Stefana Jaracza i płk. Jana Kilińskiego.

Zał. 3b

Fundusze Europejskie Wiedza Edukacja Rozwój
Rzeczpospolita Polska
Unia Europejska Europejski Fundusz Społeczny

projekt NR POWR.02.19.00-00-KP11/18 pt. „PRZESTRZEŃ GMINNA - LOKALNA WARTOŚĆ"

LISTA OBECNOŚCI

Spacer badawczy realizowany w ramach poszerzonych konsultacji społecznych Programu Ogrody Sukiennicze.
Strefa 3 – 25 sierpnia 2019 r.

Lp	Imię	Nazwisko	Podpis
16	Dorota		
17	Dorota		
18	Dorota		
19	Krystyna		
20	Lidia Sulejewska		
21	MARIA		
22	ELŻBIETA WIZNER		
23	[illegible]		
24	Magdalena		
25	Dorota		
26	Sebastian		
27	ANNA		
28	Anna		
29	Grzegorz		
30	Barbara		

Proces poszerzonych konsultacji społecznych prowadzony jest w ramach grantu otrzymanego, w związku z udziałem Gminy Miasto Łódź w projekcie NR POWR.02.19.00-00-KP11/18 pt. „PRZESTRZEŃ GMINNA - LOKALNA WARTOŚĆ", który procedue Miejska Pracownia Urbanistyczna w Łodzi dla miejscowego planu zagospodarowania przestrzennego dla części obszaru Łodzi położonej w rejonie ulic: Północnej, dr. Seweryna Sterlinga, Stefana Jaracza i płk. Jana Kilińskiego.

Zał. 3c

Fundusze Europejskie Wiedza Edukacja Rozwój
Rzeczpospolita Polska
Unia Europejska Europejski Fundusz Społeczny

projekt NR POWR.02.19.00-00-KP11/18 pt. „PRZESTRZEŃ GMINNA - LOKALNA WARTOŚĆ"

LISTA OBECNOŚCI

Spacer badawczy realizowany w ramach poszerzonych konsultacji społecznych Programu Ogrody Sukiennicze.
Strefa 3 – 25 sierpnia 2019 r.

Lp	Imię	Nazwisko	Podpis
31	Andrzej		
32	Magdalena		
33	Grażyna		
34	Małgorzata		
35	Barbara		
36	Grzegorz		
37	Monika		
38	Agnieszka		
39	Michalina		
40	MICHAŁ		
41	Magdalena		
42	Barbara		
43	Jan		
44	Robert		
45	Anna		

Proces poszerzonych konsultacji społecznych prowadzony jest w ramach grantu otrzymanego, w związku z udziałem Gminy Miasto Łódź w projekcie NR POWR.02.19.00-00-KP11/18 pt. „PRZESTRZEŃ GMINNA - LOKALNA WARTOŚĆ", który procedure Miejska Pracownia Urbanistyczna w Łodzi dla miejscowego planu zagospodarowania przestrzennego dla części obszaru Łodzi położonej w rejonie ulic: Północnej, dr. Seweryna Sterlinga, Stefana Jaracza i płk. Jana Kilińskiego.

Zał. 3d

Fundusze Europejskie Wiedza Edukacja Rozwój
Rzeczpospolita Polska
Unia Europejska Europejski Fundusz Społeczny

projekt NR POWR.02.19.00-00-KP11/18 pt. „PRZESTRZEŃ GMINNA - LOKALNA WARTOŚĆ"

LISTA OBECNOŚCI

Spacer badawczy realizowany w ramach poszerzonych konsultacji społecznych Programu Ogrody Sukiennicze.
Strefa 3 – 25 sierpnia 2019 r.

Lp	Imię	Nazwisko	Podpis
46	Roman	[redacted]	[redacted]
47	Zbigniew	[redacted]	[redacted]
48	[illegible]	[redacted]	[redacted]
49	Anna	[redacted]	[redacted]
50	[illegible]	[redacted]	[redacted]
51	Marek	[redacted]	[redacted]
52	Bogumiła	[redacted]	[redacted]
53	Paweł	[redacted]	[redacted]
54	Romualda	[redacted]	[redacted]
55	Emilia	[redacted]	[redacted]
56	Dawid	[redacted]	[redacted]
57			
58			
59			
60			

Proces poszerzonych konsultacji społecznych prowadzony jest w ramach grantu otrzymanego, w związku z udziałem Gminy Miasto Łódź w projekcie NR POWR.02.19.00-00-KP11/18 pt. „PRZESTRZEŃ GMINNA - LOKALNA WARTOŚĆ", który procedue Miejska Pracownia Urbanistyczna w Łodzi dla miejscowego planu zagospodarowania przestrzennego dla części obszaru Łodzi położonej w rejonie ulic: Północnej, dr. Seweryna Sterlinga, Stefana Jaracza i płk. Jana Kilińskiego.

Zał. 3e

Zał. 3f

Zał. 3g

Zał. 4a

Zał. 4b

Zał. 4c

Zał. 5a

Fundusze Europejskie Wiedza Edukacja Rozwój
Rzeczpospolita Polska
Unia Europejska Europejski Fundusz Społeczny

projekt NR POWR.02.19.00-00-KP11/18 pt. „PRZESTRZEŃ GMINNA - LOKALNA WARTOŚĆ"

LISTA OBECNOŚCI

Warsztaty projektowe realizowane w ramach poszerzonych konsultacji społecznych Programu Ogrody Sukiennicze.
Strefa 1 – 23 września 2019 r.
Stół .....

Lp	Imię	Nazwisko	Podpis
1	Magdalena	[redacted]	[redacted]
2	Barbara	[redacted]	[redacted]
3	Karolina	[redacted]	[redacted]
4	Alicja	[redacted]	[redacted]
5	Aliyja	[redacted]	[redacted]
6	Łukasz	[redacted]	[redacted]
7	Jakub	[redacted]	[redacted]
8	Daniel	[redacted]	[redacted]
9			
10			
11			
12			
13			
14			
15			

Proces poszerzonych konsultacji społecznych prowadzony jest w ramach grantu otrzymanego, w związku z udziałem Gminy Miasto Łódź w projekcie NR POWR.02.19.00-00-KP11/18 pt. „PRZESTRZEŃ GMINNA - LOKALNA WARTOŚĆ", który procedue Miejska Pracownia Urbanistyczna w Łodzi dla miejscowego planu zagospodarowania przestrzennego dla części obszaru Łodzi położonej w rejonie ulic: Północnej, dr. Seweryna Sterlinga, Stefana Jaracza i płk. Jana Kilińskiego.

Zał. 5b

Zał. 5c

Zał. 6a

Fundusze Europejskie Wiedza Edukacja Rozwój
Rzeczpospolita Polska
Unia Europejska Europejski Fundusz Społeczny

projekt NR POWR.02.19.00-00-KP11/18 pt. „PRZESTRZEŃ GMINNA - LOKALNA WARTOŚĆ"

LISTA OBECNOŚCI

Warsztaty projektowe realizowane w ramach poszerzonych konsultacji społecznych Programu Ogrody Sukiennicze.
Strefa 2 – 24 września 2019 r.
Stół .....

Lp	Imię	Nazwisko	Podpis
1	GABRIELA	[redacted]	[redacted]
2	Tomasz	[redacted]	[redacted]
3	Danuta	[redacted]	[redacted]
4	[illegible]	[redacted]	[redacted]
5	Elżbieta	[redacted]	[redacted]
6	Daniel	[redacted]	[redacted]
7	Ewa	[redacted]	[redacted]
8			
9			
10			
11			
12			
13			
14			
15			

Proces poszerzonych konsultacji społecznych prowadzony jest w ramach grantu otrzymanego, w związku z udziałem Gminy Miasto Łódź w projekcie NR POWR.02.19.00-00-KP11/18 pt. „PRZESTRZEŃ GMINNA - LOKALNA WARTOŚĆ", który proceduje Miejska Pracownia Urbanistyczna w Łodzi dla miejscowego planu zagospodarowania przestrzennego dla części obszaru Łodzi położonej w rejonie ulic: Północnej, dr. Seweryna Sterlinga, Stefana Jaracza i płk. Jana Kilińskiego.

Zał. 6b

Zał. 6c

Zał. 7a

Fundusze Europejskie Wiedza Edukacja Rozwój
Rzeczpospolita Polska
Unia Europejska Europejski Fundusz Społeczny

projekt NR POWR.02.19.00-00-KP11/18 pt. „PRZESTRZEŃ GMINNA - LOKALNA WARTOŚĆ"

LISTA OBECNOŚCI

Warsztaty projektowe realizowane w ramach poszerzonych konsultacji społecznych Programu Ogrody Sukiennicze.
Strefa 3 – 25 września 2019 r.
Stół .....

Lp	Imię	Nazwisko	Podpis
1	DOROTA	[redacted]	[redacted]
2	MAŁGORZATA	[redacted]	[redacted]
3	GABRIELA	[redacted]	[redacted]
4	Urszula	[redacted]	[redacted]
5	Grażyna	[redacted]	[redacted]
6	Donata	[redacted]	[redacted]
7	MACIEJ	[redacted]	[redacted]
8	MAREK	[redacted]	[redacted]
9	KRZYSZTOF	[redacted]	[redacted]
10	Ewa	[redacted]	[redacted]
11	BARTOSZ	[redacted]	[redacted]
12	Sebastian	[redacted]	[redacted]
13			
14			
15			

Proces poszerzonych konsultacji społecznych prowadzony jest w ramach grantu otrzymanego, w związku z udziałem Gminy Miasto Łódź w projekcie NR POWR.02.19.00-00-KP11/18 pt. „PRZESTRZEŃ GMINNA - LOKALNA WARTOŚĆ", który procedue Miejska Pracownia Urbanistyczna w Łodzi dla miejscowego planu zagospodarowania przestrzennego dla części obszaru Łodzi położonej w rejonie ulic: Północnej, dr. Seweryna Sterlinga, Stefana Jaracza i płk. Jana Kilińskiego.

Zał. 7b

Fundusze Europejskie Wiedza Edukacja Rozwój
Rzeczpospolita Polska
Unia Europejska Europejski Fundusz Społeczny

projekt NR POWR.02.19.00-00-KP11/18 pt. „PRZESTRZEŃ GMINNA - LOKALNA WARTOŚĆ"

LISTA OBECNOŚCI

Warsztaty projektowe realizowane w ramach poszerzonych konsultacji społecznych Programu Ogrody Sukiennicze.
Strefa 3 – 25 września 2019 r.
Stół .....

Lp	Imię	Nazwisko	Podpis
1	Jakub	[redacted]	[redacted]
2	Dorota	[redacted]	[redacted]
3	Anna	[redacted]	[redacted]
4	MICHAŁ	[redacted]	[redacted]
5	Anna	[redacted]	[redacted]
6	Dorota	[redacted]	[redacted]
7	MACIEJ	[redacted]	[redacted]
8	ARTUR	[redacted]	[redacted]
9	Gabriela	[redacted]	[redacted]
10			
11			
12			
13			
14			
15			

Proces poszerzonych konsultacji społecznych prowadzony jest w ramach grantu otrzymanego, w związku z udziałem Gminy Miasto Łódź w projekcie NR POWR.02.19.00-00-KP11/18 pt. „PRZESTRZEŃ GMINNA - LOKALNA WARTOŚĆ", który proceduje Miejska Pracownia Urbanistyczna w Łodzi dla miejscowego planu zagospodarowania przestrzennego dla części obszaru Łodzi położonej w rejonie ulic: Północnej, dr. Seweryna Sterlinga, Stefana Jaracza i płk. Jana Kilińskiego.

a.d. 2 3 4 5 6 7 8 wypełnione dwa razy

Zał. 7c

Fundusze Europejskie Wiedza Edukacja Rozwój
Rzeczpospolita Polska
Unia Europejska Europejski Fundusz Społeczny

projekt NR POWR.02.19.00-00-KP11/18 pt. „PRZESTRZEŃ GMINNA - LOKALNA WARTOŚĆ"

LISTA OBECNOŚCI

Warsztaty projektowe realizowane w ramach poszerzonych konsultacji społecznych Programu Ogrody Sukiennicze.
Strefa 3 – 25 września 2019 r.
Stół .....

Lp	Imię	Nazwisko	Podpis
1	PAWEŁ	[redacted]	[redacted]
2	ANNA	[redacted]	[redacted]
3	ROMAN	[redacted]	[redacted]
4	JAKUB	[redacted]	[redacted]
5	BARBARA	[redacted]	[redacted]
6	Anna	[redacted]	[redacted]
7	MICHAŁ	[redacted]	[redacted]
8	Anna	[redacted]	[redacted]
9			
10			
11			
12			
13			
14			
15			

Proces poszerzonych konsultacji społecznych prowadzony jest w ramach grantu otrzymanego, w związku z udziałem Gminy Miasto Łódź w projekcie NR POWR.02.19.00-00-KP11/18 pt. „PRZESTRZEŃ GMINNA - LOKALNA WARTOŚĆ", który procedujе Miejska Pracownia Urbanistyczna w Łodzi dla miejscowego planu zagospodarowania przestrzennego dla części obszaru Łodzi położonej w rejonie ulic: Północnej, dr. Seweryna Sterlinga, Stefana Jaracza i płk. Jana Kilińskiego.

Zał. 7d

Zał. 7e

Zał. 8a

Fundusze Europejskie Wiedza Edukacja Rozwój
Rzeczpospolita Polska
Unia Europejska Europejski Fundusz Społeczny

projekt NR POWR.02.19.00-00-KP11/18 pt. „PRZESTRZEŃ GMINNA - LOKALNA WARTOŚĆ"

LISTA OBECNOŚCI

Warsztaty projektowe realizowane w ramach poszerzonych konsultacji społecznych Programu Ogrody Sukiennicze.

Podsumowanie – 28 września 2019 r.

Stół .....

Lp	Imię	Nazwisko	Podpis
1	Mapoleleo	[redacted]	[redacted]
2	Igor	[redacted]	[redacted]
3	Marcin	[redacted]	[redacted]
4	Joanna	[redacted]	[redacted]
5	Anna	[redacted]	[redacted]
6	MICHAŁ	[redacted]	[redacted]
7	Paweł	[redacted]	[redacted]
8	Gabriela	[redacted]	[redacted]
9	ADAM	[redacted]	[redacted]
10	Elżbieta	[redacted]	[redacted]
11	BARBARA	[redacted]	[redacted]
12	Marek	[redacted]	[redacted]
13	Daniel	[redacted]	[redacted]
14	ZBIGNIEW	[redacted]	[redacted]
15	Krzysztof	[redacted]	[redacted]

Proces poszerzonych konsultacji społecznych prowadzony jest w ramach grantu otrzymanego, w związku z udziałem Gminy Miasto Łódź w projekcie NR POWR.02.19.00-00-KP11/18 pt. „PRZESTRZEŃ GMINNA - LOKALNA WARTOŚĆ", który proceduje Miejska Pracownia Urbanistyczna w Łodzi dla miejscowego planu zagospodarowania przestrzennego dla części obszaru Łodzi położonej w rejonie ulic: Północnej, dr. Seweryna Sterlinga, Stefana Jaracza i płk. Jana Kilińskiego.

Zał. 8b

Zał. 8b

Dzielnica i jej ulice w pierwszej kolejności powinny zaspokajać potrzeby mieszkańców, ale należy również uregulować zagadnienia związane z innymi użytkownikami.

Zał. 9a

Fundusze Europejskie Wiedza Edukacja Rozwój
Rzeczpospolita Polska
Unia Europejska Europejski Fundusz Społeczny

LISTA OBECNOŚCI

WARSZTATY KONSULTACYJNE ZE STUDENTAMI UNIWERSYTETU ŁÓDZKIEGO

Data: 16.10.2019

Grupa: Kremnek „EkoMiasto", zajęcia wśród studentów II roku studiów stacjonarnych I-stopnia

LP	Imię i nazwisko
1	[redacted]
2	[redacted]
3	[redacted]
4	[redacted]
5	[redacted]
6	[redacted]
7	[redacted]
8	[redacted]
9	[redacted]
10	[redacted]
11	[redacted]
12	[redacted]
13	[redacted]
14	[redacted]
15	[redacted]
16	
17	
18	
19	
20	
21	
22	
23	
24	
25	

Proces poszerzonych konsultacji społecznych prowadzony jest w ramach grantu otrzymanego, w związku z udziałem Gminy Miasta Łódź w projekcie NR POWR.02.19.00-00-KP11/18 pt. „PRZESTRZEŃ GMINNA - LOKALNA WARTOŚĆ", który proceduje Miejska Pracownia Urbanistyczna w Łodzi.

Zał. 9b

Fundusze Europejskie Wiedza Edukacja Rozwój
Rzeczpospolita Polska
Unia Europejska Europejski Fundusz Społeczny

LISTA OBECNOŚCI

WARSZTATY KONSULTACYJNE ZE STUDENTAMI UNIWERSYTETU ŁÓDZKIEGO

Data: 16.10.2019

Grupa: Kiermnek „Ekoklimato", zajęcia wśród studentów II roku studiów stacjonarnych I-stopnia

LP	Imię i nazwisko
1	[redacted]
2	[redacted]
3	[redacted]
4	[redacted]
5	[redacted]
6	[redacted]
7	[redacted]
8	[redacted]
9	[redacted]
10	[redacted]
11	[redacted]
12	[redacted]
13	[redacted]
14	[redacted]
15	[redacted]
16	[redacted]
17	[redacted]
18	
19	
20	
21	
22	
23	
24	
25	

Proces poszerzonych konsultacji społecznych prowadzony jest w ramach grantu otrzymanego, w związku z udziałem Gminy Miasta Łódź w projekcie NR POWR.02.19.00-00-KP11/18 pt. „PRZESTRZEŃ GMINNA - LOKALNA WARTOŚĆ", który proceduje Miejska Pracownia Urbanistyczna w Łodzi.

Zał.9c

Zał.9d

projekt NR POWR.02.19.00-00-KP11/18 pt. „PRZESTRZEŃ GMINNA - LOKALNA WARTOŚĆ"

Zał. 10a

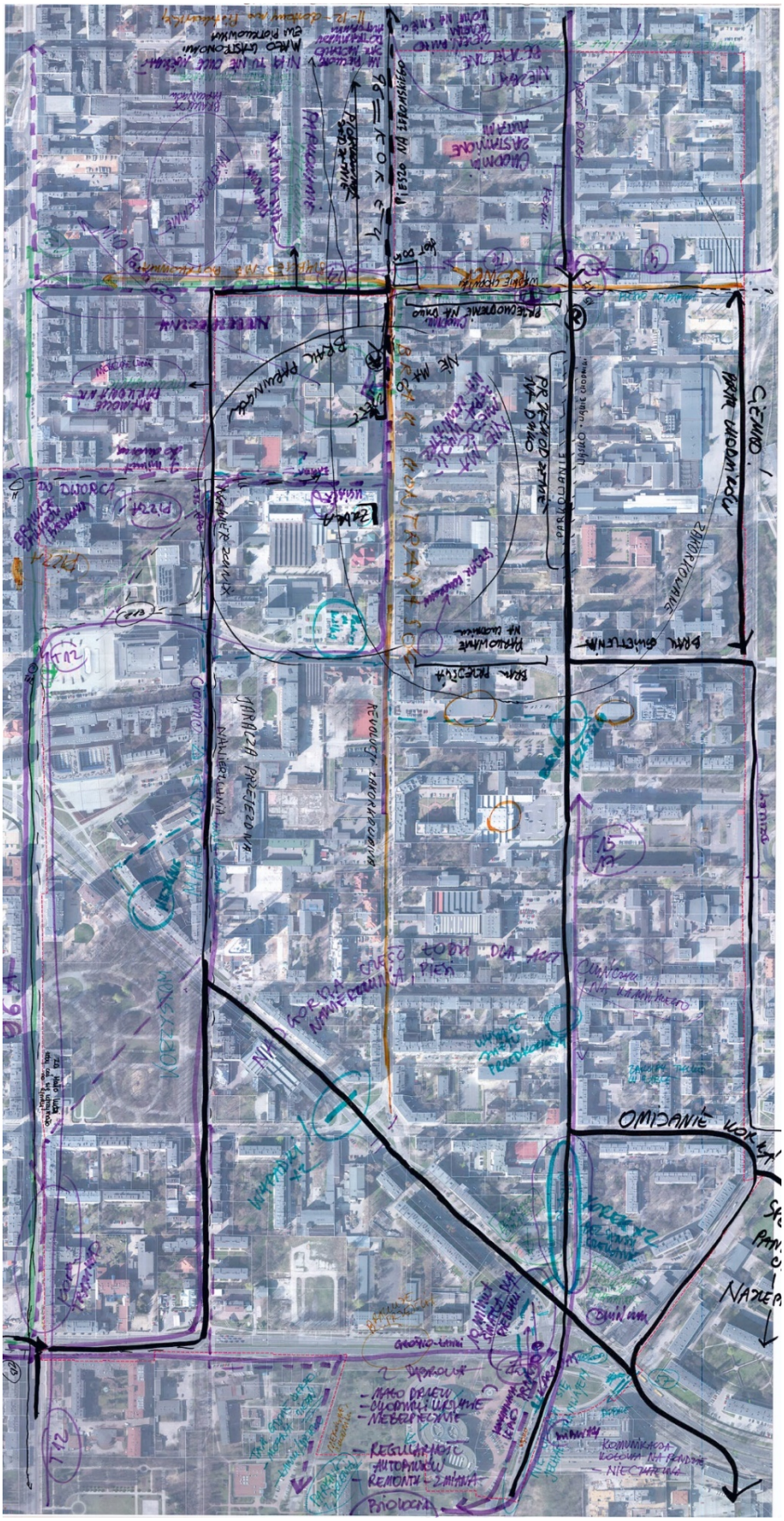
OMIJANIE
NAZIEM
ŚCIEŻKA
PRZEJEZDNA
ALLIGATOWNIA
ZAKŁADOWA
ZAKŁADOWA
PRZEJEŚCIE
PRZEJŚCIE
PRZEJŚCIE
PRZEJ

projekt NR POWR.02.19.00-00-KP11/18 pt. „PRZESTRZEŃ GMINNA - LOKALNA WARTOŚĆ"
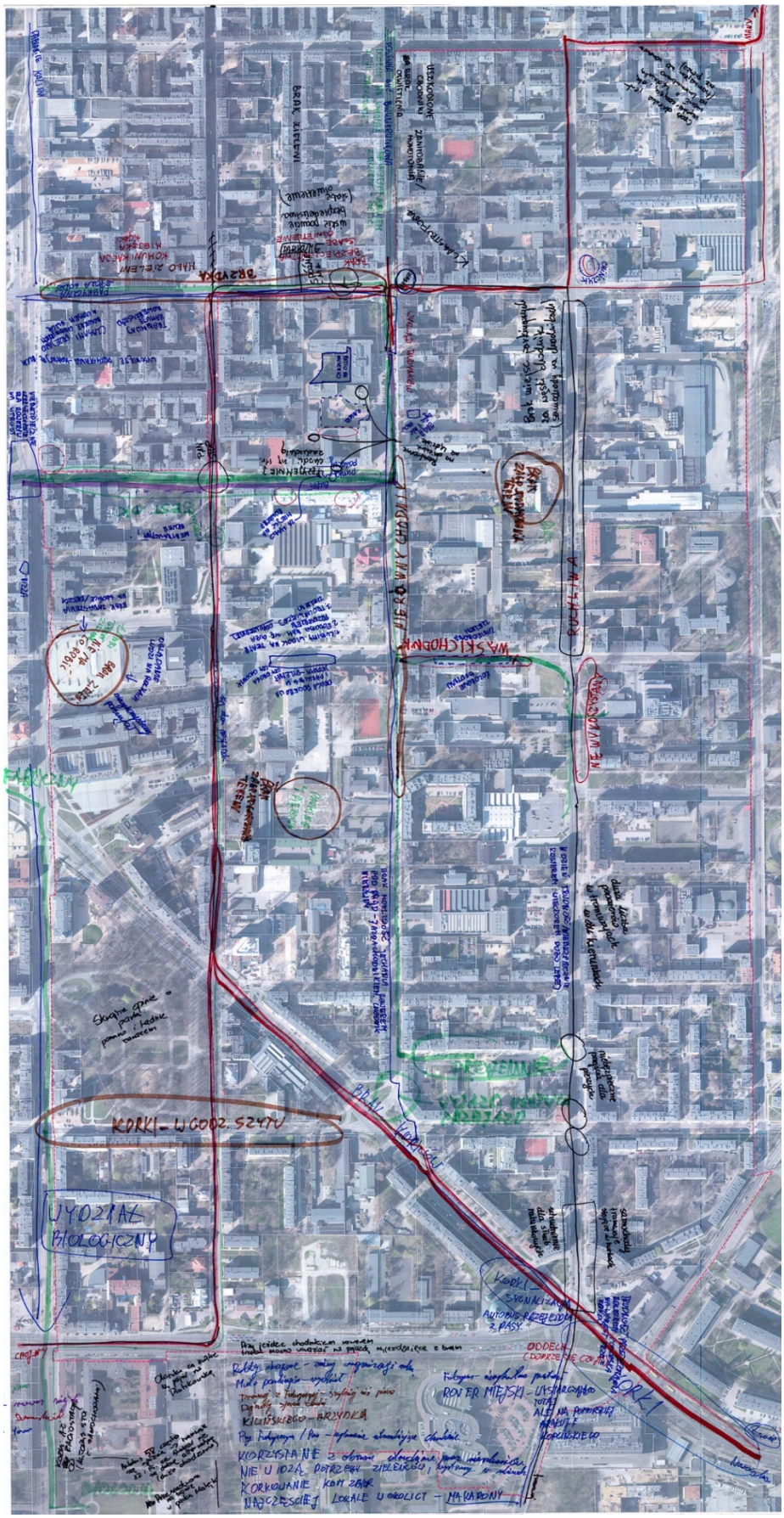
Zał. 10b