
















Obszary przestrzeni publicznej, dla których obowiązkowe jest sporządzenie miejscowego planu zagospodarowania przestrzennego:

-  Przestrzeń do ponownego ukształtowania - place publiczne, wybrane odcinki ulic
-  Pasaże, ulice o dużym udziale ruchu pieszego
-  Tereny zieleni urządzonej

-  Strefa Wielkomejska
-  Tereny dróg i ulic publicznych
-  Place
- Elementy zagospodarowania podnoszące wartość przestrzeni publicznych:**
-  Dworce i przystanki kolejowe (wraz z przebiegiem tunelu średnicowego)
-  Główne węzły przesadkowe
-  Znaczące obiekty użyteczności publicznej

- Strefy o wysokiej randze i jakości przestrzeni publicznych:**
-  Strefa funkcjonalna ul. Piotrkowskiej
  -  Rdzeń Strefy Wielkomejskiej
  -  Obszary koncentracji działań rewitalizacyjnych (projektów priorytetowych)
  -  Nowe Centrum Łodzi, Posiadła Wodno-Fabryczne
  -  Strefa lokalizacji przestrzeni o ograniczonej dostępności

WYRÓŻNIENIE WPROWADZONYCH ZMIAN KOLOREM NIEBIESKIM

	MIEJSKA PRACOWNIA URBANISTYCZNA W ŁODZI 94 - 016 Łódź, ul. Wileńska 53/55, tel. 42/ 68-08-260, 68-08-251, fax 42/ 68-08-252		
OPRACOWANIE:	STUDIUM UWARUNKWAŃ I KIERUNKÓW ZAGOSPODAROWANIA PRZESTRZENNEGO MIASTA ŁODZI		
TEMAT:	KIERUNKI - PRZESTRZENIE PUBLICZNE W STREFIE WIELKOMIEJSKIEJ		
DATA:	zmiana WRZESIEŃ 2018	NUMER:	16