







MIEJSCOWY PLAN ZAGOSPODAROWANIA PRZESTRZENNEGO DLA PROJEKTOWANEGO KORYTARZA DROGOWEGO PROJEKTOWANEJ ULICY WRÓBLEWSKIEGO NA ODCINKU OD ULICY PIASTA DO TORÓW KOLEJOWYCH

RYSUNEK PLANU - Załącznik Nr 1 do Uchwały Nr Rady Miejskiej w Łodzi z dnia r.

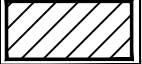



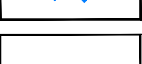
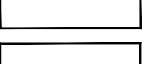


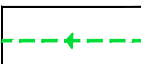


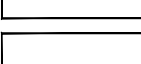
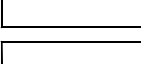
USTALENIA OBOWIĄZUJĄCE

-  GRANICA OBSZARU OBJĘTEGO PLANEM
-  LINIA ROZGRANICZAJĄCA TERENY O RÓŻNYM PRZEZNACZENIU LUB RÓŻNYCH ZASADACH ZAGOSPODAROWANIA
-  **KDR** TEREN DROGI GŁÓWNEJ RUCHU PRZYSPIESZONEGO
-  **KDZ** TEREN DROGI ZBIORCZEJ

OZNACZENIA OBOWIĄZUJĄCE WYNIKAJĄCE Z PRZEPISÓW ODREBNYCH

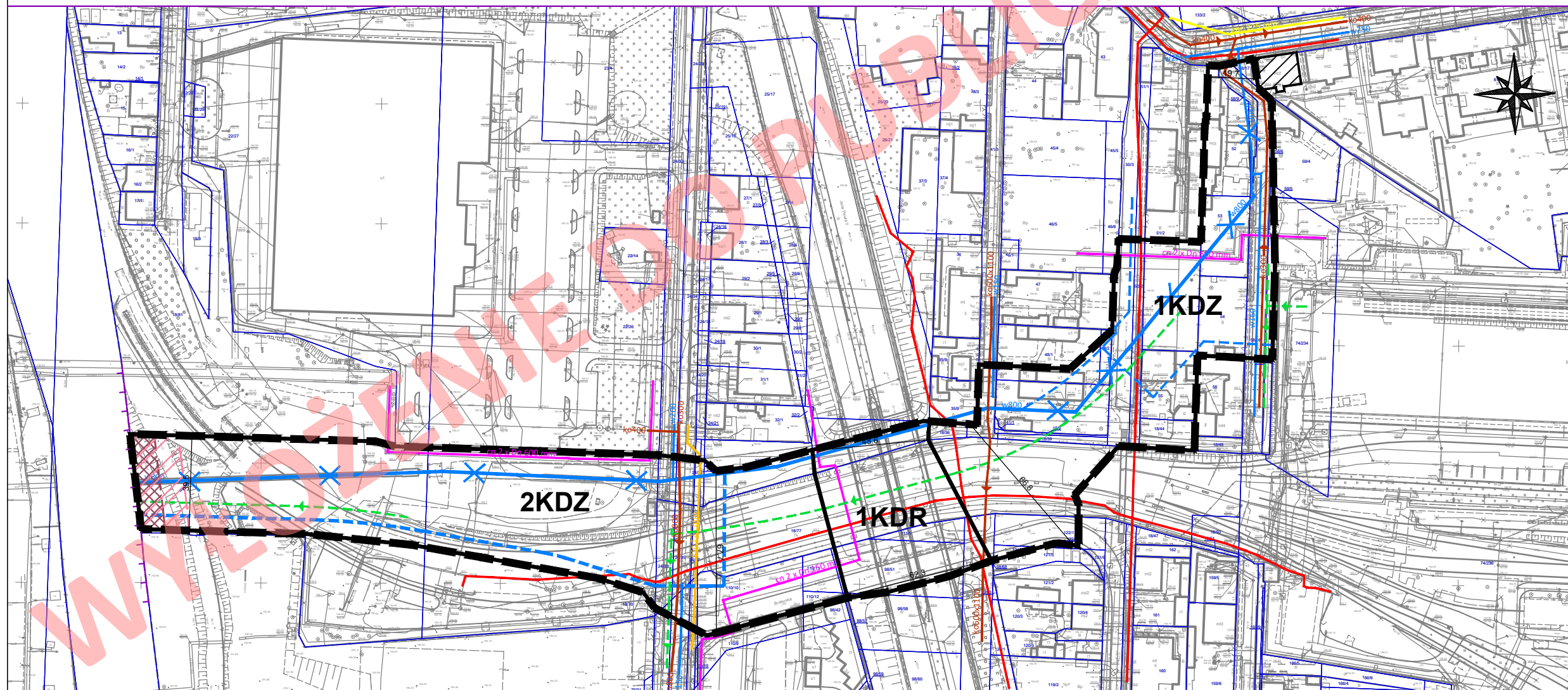
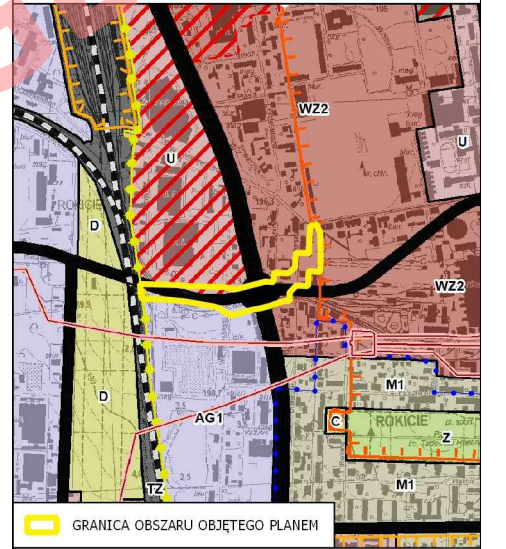
-  STREFA "A" W SĄSIEDZTWIE LINII KOLEJOWEJ
-  STREFA "B" W SĄSIEDZTWIE LINII KOLEJOWEJ







OZNACZENIA INFORMACYJNE

-  ZABYTEK WPISANY DO GMINNEJ EWIDENCJI ZABYTEKÓW
-  GRANICE I NUMERY DZIAŁEK EWIDENCYJNYCH
-  GRANICA TERENU ZAMKNIĘTEGO
-  MAGISTRALA WODOCIĄGOWA DO LIKWIDACJI
-  POSTULOWANA MAGISTRALA WODOCIĄGOWA
-  WODOCIĄG ROZDZIELCZY
-  POSTULOWANY WODOCIĄG ROZDZIELCZY
-  KANAŁ OGÓLNOŚPŁAWNY
-  POSTULOWANA KANALIZACJA DESZCZOWA
-  KABEL ENERGETYCZNY ŚREDNIEGO NAPIĘCIA
-  CIEPŁOCIĄGI WODY GORĄCEJ
-  GAZOCIĄG ŚREDNIEGO CIŚNIENIA
-  GAZOCIĄG NISKIEGO CIŚNIENIA

OBSZAR OBJĘTY PLANEM POŁOŻONY JEST W CAŁOŚCI W ZASIĘGU GŁÓWNEGO ZBIORNIKA WÓD PODZIEMNYCH 401 NIECKA ŁÓDZKA

WYRYS I WYPIS ZE STUDIUM UWARUNKOWAŃ I KIERUNKÓW ZAGOSPODAROWANIA PRZESTRZENNEGO MIASTA ŁÓDZI ZATWIERDZONEGO UCHWAŁĄ NR LXIX/1753/18 RADY MIEJSKIEJ W ŁÓDZI Z DNIA 28 MARCA 2018 R. ZMIENIONEGO UCHWAŁAMI RADY MIEJSKIEJ W ŁÓDZI NR VII/215/19 Z DNIA 6 MARCA 2019 R. I NR LII/1605/21 Z DNIA 22 GRUDNIA 2021 R.



JEDNOSTKI FUNKCJONALNO-PRZESTRZENNE																			
TERENY PRZEZNACZONE POD ZABUDOWĘ																			
	Tereny zabudowy wielofunkcyjnej (WZ1, WZ2, WZ3)																		
	Tereny wielkich zespołów mieszkaniowych																		
	Tereny zabudowy usługowej																		
	Tereny aktywności gospodarczej o ograniczonej uciążliwości																		
TERENY WYŁĄCZONE SPOD ZABUDOWY																			
	Tereny zieleni urządzonej o powierzchni minimum 3 ha i dolin rzecznych w strefie zurbanizowanej																		
	Tereny ogrodów działkowych																		
	Tereny cmentarzy																		
ELEMENTY SZCZEGÓLNE																			
	Obszary dopuszczalne lokalizacji obiektów handlowych o powierzchni sprzedaży powyżej 2000 m ²																		
Elementy dziedzictwa kulturowego, archeologia																			
	Strefy konserwatorskie ochrony archeologicznej																		
Strefy ochrony konserwatorskiej:																			
	Strefa A																		
	Strefa B																		
	Strefa C																		
	Strefa K																		
Elementy systemu komunikacyjnego																			
	Tereny dróg i ulic publicznych																		
	Linie kolejowe, Kolej Dużych Prędkości																		
Tereny zamknięte																			
	Tereny zamknięte - kolejowe, portcyjne																		
ELEMENTY INFORMACYJNE																			
	Obszar Wspólnego Rozwoju Strefy Wielkomięskiej wg Strategii przestrzennego rozwoju Łodzi 2024																		
	Napowietrzne linie elektroenergetyczne 110 kV, 220 kV, 400 kV																		
Rysunek został sporządzony na kopii mapy zasadniczej opartej na podpisie elektronicznym przez Marię Lidję Wachowicz z Łódzkiego Ośrodka Geodezji w Łodzi w dniu 30.11.2022 r. Podpis zweryfikowano pozytywnie. Państwowy Układ Współrzędnych Geodezyjnych 2000, PL-2000, Strefa VI																			
 MIEJSKA PRACOWNIA URBANISTYCZNA W ŁÓDZI 90 - 418 Łódź, al. Kosciuszki 19, tel. 42/628-75-00, fax 42/628-75-03																			
MIEJSCOWY PLAN ZAGOSPODAROWANIA PRZESTRZENNEGO DLA PROJEKTOWANEGO KORYTARZA DROGOWEGO PROJEKTOWANEJ ULICY WRÓBLEWSKIEGO NA ODCINKU OD ULICY PIASTA DO TORÓW KOLEJOWYCH																			
<table border="1"> <thead> <tr> <th colspan="2">ZESPÓŁ AUTORSKI</th> </tr> </thead> <tbody> <tr> <td>DYREKTOR</td> <td>mgr inż. arch. Magdalena Talar - Włnisiewska</td> </tr> <tr> <td>ZCA DYREKTORA</td> <td>mgr inż. arch. Paulina Górka</td> </tr> <tr> <td>STRUKTURA I OCHRONA DZIEDZICTWA KULTUROWEGO</td> <td>mgr inż. arch. Dagniera Meksa mgr Magdalena Galwa</td> </tr> <tr> <td>KOORDYNACJA</td> <td>mgr inż. Mateusz Włanowski</td> </tr> <tr> <td>WYKONANIE</td> <td>mgr inż. Monika Meckler</td> </tr> <tr> <td>TELEKOM / CO / GAZ</td> <td>inż. Marek Bubiak</td> </tr> <tr> <td>BRDOWSKO</td> <td>dr Izabela Duracka</td> </tr> <tr> <td>PRZEDMIOT RYSUNKU:</td> <td>RYSUNEK PLANU</td> </tr> </tbody> </table>		ZESPÓŁ AUTORSKI		DYREKTOR	mgr inż. arch. Magdalena Talar - Włnisiewska	ZCA DYREKTORA	mgr inż. arch. Paulina Górka	STRUKTURA I OCHRONA DZIEDZICTWA KULTUROWEGO	mgr inż. arch. Dagniera Meksa mgr Magdalena Galwa	KOORDYNACJA	mgr inż. Mateusz Włanowski	WYKONANIE	mgr inż. Monika Meckler	TELEKOM / CO / GAZ	inż. Marek Bubiak	BRDOWSKO	dr Izabela Duracka	PRZEDMIOT RYSUNKU:	RYSUNEK PLANU
ZESPÓŁ AUTORSKI																			
DYREKTOR	mgr inż. arch. Magdalena Talar - Włnisiewska																		
ZCA DYREKTORA	mgr inż. arch. Paulina Górka																		
STRUKTURA I OCHRONA DZIEDZICTWA KULTUROWEGO	mgr inż. arch. Dagniera Meksa mgr Magdalena Galwa																		
KOORDYNACJA	mgr inż. Mateusz Włanowski																		
WYKONANIE	mgr inż. Monika Meckler																		
TELEKOM / CO / GAZ	inż. Marek Bubiak																		
BRDOWSKO	dr Izabela Duracka																		
PRZEDMIOT RYSUNKU:	RYSUNEK PLANU																		
Nr rys. 1 Łódź, lipiec 2023 r. skala 1:2000																			
																			